

الاسئلة الوزارية والاجوبة

الصف السادس الابتدائي



الاجتماعيات



اعداد الأستاذ أسامة محمود





جمهورية العراق - وزارة التربية
التمهيدي ١٤٣٨ هـ - ٢٠١٧ م
الوقت : ساعتان ونصف

اللجنة الدائمة لامتحانات العامة
الدراسة الابتدائية
المادة : الاجتماعيات

ملاحظة الاجابة عن خمسة اسئلة فقط ولكل سؤال ٢٠ درجة .

س ١ : عرف خمساً مما يأتي :
الخابور ، جدول الكحلاء ، اشور ، شط العرب ، هلكرد ، المجتمع العراقي .

س ٢ : املأ خمساً من الفراغات الآتية بما يناسبها من حقائق :

- (١) تضم الروضة الحسينية مرقد الامام سبط النبي محمد (صلى الله عليه واله وصحبه وسلم) وأبنائه (عليهم السلام)
- (٢) اهم اهورار محافظة ميسان
- (٣) من اهم مصايف محافظة السليمانية
- (٤) نهر هو احد روافد نهر دجلة يتكون من منبعين احدهما في العراق والآخر في ايران .
- (٥) أسس مدينة البصرة القائد عام ١٤ هـ بأمر من الخليفة الراشدي عمر بن الخطاب (رضي الله عنه)
- (٦) الاسراف يعني

س ٣ : أ (ارسم خريطة العراق ثم حدد عليها ثلاثة من اقسام سطح العراق . (١٢ درجة)
ب (ما أهم الاماكن الحضارية والدينية في محافظة بغداد ؟ (٤ درجات)
ج (عدد اربعاً من حقوق المواطن العراقي . (٤ درجات)

س ٤ : ضع كلمة (صح) امام العبارة الصحيحة وكلمة (خطأ) امام العبارة غير الصحيحة لخمس مما يأتي :

- (١) تعد الجنائن المعلقة احدى عجائب الدنيا السبع .
- (٢) يعد مناخ محافظة اربيل جزء من المناخ الصحراوي .
- (٣) يعد وادي حوران من وديان الهضبة الغربية .
- (٤) يسكن الصابئة بالقرب من الانهار .
- (٥) الجسر العباسي هو احد الاماكن الاثرية في محافظة ميسان .
- (٦) تشتهر محافظة ديالى بزراعة الحمضيات كالبرتقال .

س ٥ : اختر الاجابة الصحيحة من بين الاقواس لخمس من العبارات الآتية :

- (١) تقع بحيرة ساوه في محافظة (كربلاء ، المتنى ، واسط)
- (٢) من المدن التاريخية في محافظة ذي قار (نمرود كالح ، لكش ، أور)
- (٣) من الحقول النفطية في محافظة البصرة (الزبير ، عين زاله ، الفكة)
- (٤) تقع محافظة الديوانية ضمن المناخ (الصحراوي ، السهوب ، البحر المتوسط)
- (٥) لا يزيد ارتفاع معظم ارضي محافظة بغداد فوق مستوى سطح البحر عن (٣٥ ، ٢٠ ، ٤٠) م .
- (٦) أن يعطي الانسان من ممتلكاته الخاصة للآخرين من دون مقابل يعني (التعاون ، الكرم ، الإيثار)

س ٦ : علل خمساً مما يأتي :

- (١) تسمية محافظة نينوى بأمر الربيعيين .
- (٢) لُقبت محافظة النجف الاشرف بالربوة .
- (٣) يعد الوقت من الامور المهمة لكل فرد .
- (٤) للموقع الجغرافي لمحافظة كركوك أهمية كبيرة .
- (٥) تذبذب كميات المياه في نهر العظيم خلال السنة .
- (٦) تنوع النشاط الزراعي في محافظة اربيل .

اجوبة الاسئلة التمهيدية للعام الدراسي (٢٠١٧)
المادة : الاجتماعيات — للصف السادس الابتدائي

جواب س ١ / عرف ما يأتي

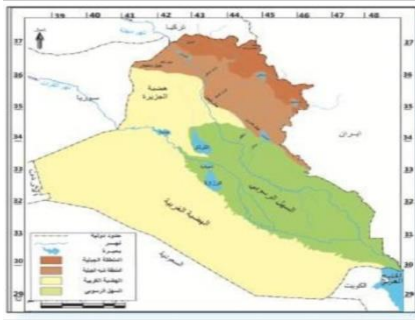
- ١- **الخابور** : وهو اول الروافد المغذية لنهر دجلة ويجري في الاقسام الوسطى من محافظة دهوك .
- ٢- **جدول الكحلاء** : وهو احد فروع نهر دجلة في مدينة العمارة .
- ٣- **أشور** : وهي العاصمة الدينية لبلاد اشور وسميت بهذا الاسم نسبة الى الاله اشور. وهي من المدن التاريخية في نينوى
- ٤- **شط العرب** : وهو مجرى مائي يتكون من التقاء نهري دجلة والفرات عند مدينة القرنة في البصرة .
- ٥- **هكرد** : وهي اعلى قمة جبلية في سلسلة جبال حصار روست والذي يصل ارتفاعها الى (٣٦٠٠) م
- ٦- **المجتمع العراقي** : هو مجموعة من الافراد يعيشون على ارض العراق وتربطهم روابط تاريخية واجتماعية اصيلة

جواب س ٢ / املا الفراغات الاتية

- ١- الحسين (عليه السلام)
- ٢- الحويزة - السعدية - السناف - عودة - الاهوار الوسطى .
- ٣- مصيف سرجان - سد (خزان) دوكان والمجمع السياحي - سد خزان دريندخان والمجمع السياحي
- ٤- ديالى
- ٥- عتبة بن غزوان
- ٦- استعمال الاشياء بكثرة دون الحاجة اليها .

جواب س ٣ /

أ : ارسم خريطة لوطننا العراق ثم حدد عليها ثلاث من اقسام سطح العراق .



ب : ما أهم الاماكن الحضارية والدينية في محافظة بغداد ؟

- المشهد الكاظمي - مرقد الامام الاعظم -
- كنيسة اللاتين الكاثوليكية - كنيسة الارمن الارثوذكس (مريم العذراء)
- المدرسة المستنصرية - القصر العباسي - السراي - القشلة
- ج (عدد اربعاً من حقوق المواطن العراقي .
- الحق في النقل - الحق في التملك - الحق في الحياة الكريمة - الحق في الحياة - الخصوصية الفردية - الحرية

جواب س ٤ / ضع كلمة (صح) او (خطأ)

- ١- صح
- ٢- خطأ
- ٣- صح
- ٤- صح
- ٥- خطأ
- ٦- صح

جواب س ٥ / اختر الاجابة الصحيحة

- ١- المثنى
- ٢- أور
- ٣- الزبير
- ٤- الصحراوي
- ٥ - ٣٥ م
- ٦- الكرم

جواب س ٦ / علل ما يأتي

- ١- لاعتدال مناخها ولاسيما خلال فصلي الربيع والخريف .
- ٢- لارتفاع هضبتها .
- ٣- لأنه يرتبط بمختلف جوانب الحياه ولان الوقت اذا ذهب لا يمكن تعويضه .
- ٤- لكونه يمثل الجسر الرابط بين محافظات شمال العراق من جهة ومحافظات وسط وجنوبه من جهة اخرى.
- ٥- (تم حذف الموضوع)
- ٦- لان مناخ محافظة اربيل يتميز بغزارة الامطار وبتوافر التربة الخصبة .



ملاحظة الاجابة عن خمسة اسئلة فقط ولكل سؤال ٢٠ درجة .

س١ : عرف خمساً مما يأتي :

هلكرد ، مدينة الوركاء ، البتيرة ، الخط الاستراتيجي ، نهر ديالى ، التعاون

س٢ : ضع كلمة (صح) امام العبارة الصحيحة وكلمة (خطأ) امام العبارة غير الصحيحة لخمس مما يأتي :

- (١) يمر نهر الفرات بمحافظة بغداد ويقسمها لجانبين هما الكرخ والرصافة .
- (٢) من اشهر السهول بمحافظة السليمانية سهل شهر زور وسهل رانية .
- (٣) تعد محافظة البصرة جزءاً من منطقة السهل الرسوبي .
- (٤) المدرسة المستنصرية من اهم المعالم الحضارية لمحافظة ميسان .
- (٥) يتألف مجتمعاً العراقي من قوميات متعددة .

س٣ : املا الفراغات الاتية لخمس مما يأتي :

- (١) تقع محافظة بابل ضمن المناخ
- (٢) تعد محافظة من أكبر محافظات وطننا العراق مساحةً .
- (٣) تقع محافظة اربيل في وطننا العراق .
- (٤) يلتقي المجرى الشمالي لنهر الفرات بنهر دجلة في
- (٥) اهم الاحداث التي وقعت في الكوفة هي استشهاد الإمام (علية السلام) .
- (٦) أغلب الاشياء يمكن تعويضها إلا فهو يذهب ولا يعود .

س٤ : أ) انسب اربعاً من المشاريع التالية إلى الأنهار الرئيسية :

المشاريع : سد دوكان ، سد حديثة ، سد الموصل ، سد العمارة ، سدة الكوت .
الانهار : دجلة ، الفرات ، الزاب الصغير .

- (ب) اذكر اثنين من أهم المواقع التاريخية في محافظة كربلاء المقدسة .
(ج) عدد اثنين من طرائق المحافظة على البيئة وحمايتها .

(٤ درجات)
(٤ درجات)

س٥ : اختر الاجابة الصحيحة من بين الأقواس لكل مما يأتي :

- (١) تمتد المناطق المتموجة إلى من المنطقة الجبلية . (الشمال ، الجنوب الغربي ، الشرق)
- (٢) تعد قرية أول قرية يدخل فيها نهر دجلة إلى الأراضي العراقية . (فيشخابور ، القائم ، مندلي)
- (٣) من الحقول النفطية في محافظة كركوك حقل (بابا كركر ، الرميطة ، اللحيس) .
- (٤) تعد محافظة أول ولاية إسلامية خارج حدود الجزيرة . (ميسان ، أربيل ، البصرة)
- (٥) الشبك من مكونات المجتمع العراقي يتركز تواجدهم في محافظة (البصرة ، نينوى ، بغداد)

س٦ : علل خمساً مما يأتي :

- (١) تنوع النشاط الزراعي في محافظة أربيل .
- (٢) تنوع مظاهر التضاريس في محافظة كركوك بين التلال والهضاب والسهول .
- (٣) سميت محافظة صلاح الدين بهذا الاسم .
- (٤) لمحافظة بغداد أهمية إدارية .
- (٥) تعد المحافظة على الممتلكات العامة واجب ديني ووطني .
- (٦) نشاط التبادل التجاري بين محافظات العراق .

أجوبة اسئلة الامتحان الوزاري / الدور الاول ٢٠١٧
المادة : الاجتماعيات — الصف السادس الابتدائي

جواب س ١ : عرف ما يأتي :

- هلكرد :** وهي اعلى قمة جبلية في سلسلة جبال حصار روست والذي يصل ارتفاعها الى (٣٦٠٠) م .
- مدينة الوركاء :** مدينة تاريخية في محافظة المثنى وتعتبر من اشهر المدن السومرية في العراق القديم التي سكنها الناس منذ ستة الاف عام ق.م وحتى المدة السابقة للعصر الاسلامي.
- البتيرة :** وهو احد فروع نهر دجلة في محافظة ميسان ويتفرع من جهة شمال مدينة العمارة.
- الخط الاستراتيجي :** وهو الذي يربط خطوط النفط الشمالية مع الجنوبية ثم الى موانئ البحر المتوسط.
- نهر ديالى :** وهو احد روافد نهر دجلة تشترك منابعه بين العراق وايران ويصب بنهر دجلة جنوب مدينة بغداد.
- التعاون :** يعني مساعدة الافراد لبعضهم البعض في مختلف جوانب الحياة.

جواب س ٢ : ضع (صح) (خطأ)	جواب س ٣ / املأ الفراغات الآتية :	جواب س ٤ / أ- انسب المشاريع
١- خطأ	١- الصحراوي	سد دوكان ————— الزاب
٢- صح	٢- الانبار	الصغير
٣- صح	٣- شمال	سد حديثة ————— نهر الفرات
٤- خطأ	٤- القرنة	سد الموصل ————— نهر دجلة
٥- صح	٥- الامام علي بن ابي طالب	سد العمارة ————— نهر دجلة
	٦- الوقت	سد الكوت ————— نهر دجلة

جواب س ٤ (ب) اذكر اثنين من أهم المواقع التاريخية في محافظة كربلاء المقدسة .

١- خان النخيلة (خان الربيع)

٢- قصر الاخضر

جواب س ٤ (ج) عدد اثنين من طرائق المحافظة على البيئة وحمايتها .

١- عدم قطع الاشجار والنباتات لأنها تحمي الانسان من الحر والبرد والغبار ولجمالها وفوائدها الأخرى.

٢- المحافظة على نظافة البيئة وعدم رمي النفايات الا في الاماكن المخصصة لها.

٣- المحافظة على الماء وحمايته من التلوث.

٤- المحافظة على الهواء النقي وذلك بالابتعاد عن كل ما يضر الهواء مثل اشعال النيران او حرق النفايات

جواب س ٥ : اختر من بين الأقواس

١- الجنوب الغربي ٢- فيشخابور ٣- بابا كركر ٤- البصرة ٥- نينوى

جواب س ٦ / علل ما يأتي

- ١- لان مناخ محافظة اربيل يتميز بغزارة الامطار ويتوافر التربة الخصبة .
- ٢- لوقوعها في منطقة انتقالية بين المنطقة المتموجة ومنطقة السهل الرسوبي .
- ٣- وذلك لارتباط اسمها باسم القائد صلاح الدين الايوبي الذي حرر العديد من البلاد العربية.
- ٤- وذلك لانها عاصمة جمهورية العراق .
- ٥- لأنها ليست ملكا لأحد وانما هي ملك لجميع المواطنين الذين يعيشون على ارض الوطن.
- ٦- لان جهاتها مفتوحة لبعضها البعض ولا توجد حواجز وعوائق تمنع ذلك الاتصال.



س ١ : عرف خمساً مما يأتي :

باكرمان ، قرية جرمو ، هضبة الجزيرة ، سد دربندخان ، قصر الأخيضر ، الكرم .

س ٢ : املأ الفراغات الآتية لخمس من العبارات الآتية بما يناسبها من حقائق :

- (١) تقع محافظة الديوانية ضمن المناخ
- (٢) يعد نهر وتفرعاته الشريان الحيوي المحافظة ميسان .
- (٣) يزداد سقوط الأمطار في الأقسام من وطننا العراق .
- (٤) تتوافر في محافظة الأنبار كميات كبيرة من بالقرب من منطقة عكاشات .
- (٥) تضم محافظة النجف الأشرف مرقد الإمام (عليه السلام) .
- (٦) حماية الماء من التلوث من طرائق المحافظة على

س ٣ : ضع كلمة (صح) أمام العبارة الصحيحة وكلمة (خطأ) أمام العبارة غير الصحيحة لكل مما يأتي :

- (١) يقع مصفى الوند في محافظة ديالى .
- (٢) تنتشر الهضاب في الأقسام الشمالية والشمالية الشرقية من العراق .
- (٣) تحتل محافظة الديوانية الجزء الجنوبي الأوسط من السهل الرسوبي .
- (٤) أسس مدينة البصرة القائد سعد بن أبي وقاص .
- (٥) وقف أبناء وطننا بجميع أطيافه لمحاربة الإرهاب .

(١٢ درجة)

(٤ درجات)

(٤ درجات)

س ٤ : (أ) بين حالة المناخ لمحافظة بغداد في فصلي الشتاء والصيف .

(ب) ما أهم المراكز الدينية المقدسة في محافظة كربلاء المقدسة ؟

(ج) اذكر اثنين من فوائد الإيثار .

س ٥ : اختر الإجابة الصحيحة من بين الأقواس لكل مما يأتي :

- (١) يقع مصنع سامراء للأدوية في محافظة (كركوك ، صلاح الدين ، البصرة) .
- (٢) من أهم أهوار محافظة ذي قار هور (الحمار ، السعدية ، الحويزة) .
- (٣) يقع جبل سفين في محافظة (كركوك ، السليمانية ، أربيل) .
- (٤) الحضر من أهم المدن التاريخية في محافظة (نينوى ، دهوك ، بغداد) .
- (٥) مساعدة الأفراد بعضهم لبعض في مختلف جوانب الحياة يعني (الكرم ، التعاون ، الصدق) .

س ٦ : علل أربعاً مما يأتي :

- (١) اقتصرت الموارد المائية في محافظة النجف على المياه السطحية .
- (٢) تنوع المحاصيل الزراعية في محافظة دهوك .
- (٣) يعد مناخ محافظة واسط جزءاً من المناخ الصحراوي .
- (٤) تسمية محافظة نينوى بـ (الحدياب) .
- (٥) يسكن الصابئة قرب الأنهار .

أجوبة اسئلة الامتحان الوزاري / الدور الثاني للعام ٢٠١٧
المادة : الاجتماعيات — الصف السادس الابتدائي

جواب س ١ : عرف ما يأتي :

باكرمان : وهي احدى السلاسل الجبلية الموجودة في تضاريس محافظة دهوك .

قرية جرمو : هي احدى المواقع التاريخية الاثرية في محافظة كركوك .

هضبة الجزيرة : والتي تعد جزء من منطقة الهضبة الغربية، تمتد من جنوب مرتفعات مكحول وعدي وسنجان شمالاً وحتى البادية الغربية والسهل الرسوبي جنوباً ويتكون سطحها من ارضٍ منبسطة تتخللها هضاب وروابٍ وكثبان رملية متباينة الارتفاع .

سد دربندخان : وهو احد مشاريع السيطرة والخزن في محافظة السليمانية ويقع على نهر ديالٍ ويستفاد منه في توليد الطاقة الكهربائية.

قصر الاخضر : من المواقع التاريخية في محافظة كربلاء ويقع داخل حصن منيع في البادية جنوب غرب كربلاء.

الكرم : هو ان يعطي الانسان من ممتلكاته الخاصة للآخرين من دون أن يحصل على مقابل .

جواب س ٢ / املأ الفراغات :	جواب س ٣ : ضع كلمة (صح) او (خطأ) :
١- الصحراوي	١ - صح
٢- دجلة	٢ - خطأ
٣- الشمالية	٣ - صح
٤- الفوسفات	٤ - خطأ
٥- علي بن ابي طالب	٥ - صح
٦- البيئة وحمايتها.	

جواب س ٤ : أ - بين حالة المناخ لمحافظة بغداد في فصلي الشتاء والصيف .

تقع محافظة بغداد ضمن نطاق المناخ الشبة الصحراوي الذي يتسم بقلّة الامطار في فصل الشتاء وصيف حار جاف أما من حيث كمية الأمطار فتتسم بالتذبذب والقلّة إذ تتراوح كمياتها ما بين (١٥٠ - ٣٠٠) ملم .

جواب س ٤ : ب - ما أهم المرافق الدينية المقدسة في محافظة كربلاء المقدسة ؟

١ - الروضة الحسينية ٢ - الروضة العباسية

جواب س ٤ : ج - اذكر اثنين من فوائد الإيثار .

١- يعلم الانسان حب مساعدة الآخرين ٢ - يعلمه الصبر
٣- يربي الانسان على الكرم. ٤- يزيد الالفة والمحبة بين الناس

جواب س ٥ / اختر الاجابة الصحيحة:

١- صلاح الدين ٢- هور الحمار ٣- اربيل ٤- نينوى ٥- التعاون

جواب س ٦ : علل ما يأتي

١- بسبب انعكاس مناخ المحافظة الذي عرف بقلّة امطاره .

٢- بسبب مناخ المحافظة الذي تميز بتوافر مصادر المياه والتربة الخصبة.

٣- وذلك لوقوع المحافظة في المنطقة الشبه المدارية.

٤- نسبة الى منارة المسجد الكبير النوري.

٥- وذلك لأهمية المياه في معتقداتهم الدينية .



جمهورية العراق - وزارة التربية
التمهيدي ١٤٣٩ هـ - ٢٠١٨ م
الوقت : ساعتان ونصف

اللجنة الدائمة للامتحانات العامة
الدراسة : الابتدائية
المادة : الاجتماعيات

ملاحظة : أجب عن خمسة أسئلة فقط ، ولكل سؤال ٢٠ درجة .

س ١ : عرف خمساً مما يأتي :
باكرمان ، قلعة أربيل ، نهر ديالي ، سد الموصل ، بغداد ، الصدق .

س ٢ : املأ خمساً من الفراغات الآتية بما يناسبها من حقائق :
(١) تضم محافظة النجف الأشرف مرقد الإمام (عليه السلام) .
(٢) تقع محافظة الأنبار ضمن المناخ
(٣) أهم مشاريع الري والخزن في محافظة واسط في سدة
(٤) من التقاء نهري دجلة والفرات عند مدينة القرنة يتكون
(٥) بعد نهر ونفروعاته الشريان الحيوي المحافظة الديوانية .
(٦) هو أن يعطي الإنسان من ممتلكاته الخاصة للآخرين دون أن يحصل على مقابل .

س ٣ : أجب عن فرعين :
(أ) ما أهم المراقد الدينية في محافظة كربلاء المقدسة ؟ اكتب عنها باختصار .
(ب) تشتهر محافظة بغداد بتوافر العديد من الصناعات ، عدد خمساً منها .
(ج) ما المقصود بـ (بيئة الإنسان) ؟ وما طرق المحافظة عليها وحمايتها ؟

س ٤ : ضع كلمة (صح) أمام العبارة الصحيحة وكلمة (خطأ) أمام العبارة غير الصحيحة :
(١) يرتبط اسم محافظة صلاح الدين بالقائد صلاح الدين الأيوبي .
(٢) يوجد مصفى الوند في محافظة ديالي .
(٣) بعد نهر الفرات الشريان الحيوي لمحافظة بغداد ويقسمها إلى جانبي الكرخ والرصافة .
(٤) تعد محافظة بابل جزءاً من المنطقة المتموجة .
(٥) يتألف مجتمعنا العراقي من قوميات متعددة .

س ٥ : اختر الإجابة الصحيحة من بين الأقواس لخمس من العبارات الآتية :
(١) من حقول محافظة كركوك النفطية حقل (نفط خانة ، بزركان ، بابا كركر) .
(٢) أحد فروع نهر دجلة في مدينة العمارة (جدول المشرح ، شط الدغارة ، شط الهندية) .
(٣) من أهم أهوار محافظة ذي قار (الحويزة ، الحمار ، السعدية) .
(٤) تتصف أمطار محافظة المثنى بكونها (كثيرة ومتذبذبة ، متوسطة ومتذبذبة ، قليلة ومتذبذبة) .
(٥) أول ولاية إسلامية خارج حدود الجزيرة هي (ميسان ، ديالي ، البصرة) .
(٦) استعمال الأشياء بكثرة من دون حاجة إلى ذلك يعني (الإيثار ، الإسراف ، التعاون) .

س ٦ : علل أربعاً مما يأتي :
(١) إن الكثير من الناس يسافرون إلى المنطقة الشمالية من العراق في فصل الصيف .
(٢) تتميز محافظة نينوى بتنوع مناخها .
(٣) تحويل قسم من مياه نهر دجلة إلى منخفض الثرثار عن طريق سد سامراء .
(٤) تسمية محافظة المثنى بهذا الاسم .
(٥) يجب على الإنسان احترام القوانين والأنظمة في المجتمع الذي يعيش فيه .

أجوبة اسئلة الامتحان التمهيدي للعام ٢٠١٨
المادة : الاجتماعيات — الصف السادس الابتدائي

جواب س ١ عرف ما يأتي

- باكرمان :** وهي احدى السلاسل الجبلية الموجودة في تضاريس محافظة دهوك .
- قلعة اربيل :** وهي من اهم الآثار التاريخية في محافظة اربيل وذكرت في الكتابات الاشورية والبابلية
- باسم مدينة الآلهة الاربعة وكانت مركز لعبادة الآلهة البابلية (عشتار).
- نهر ديبالي :** وهو احد روافد نهر دجلة تشترك منابعه بين العراق وايران ويصب بنهر دجلة جنوب مدينة بغداد.
- سد الموصل :** وهو من اهم مشاريع السيطرة والخزن والذي يقع شمال مدينة الموصل .
- بغداد :** وهي احدى محافظات العراق وعاصمته واكبر مدنه من حيث عدد السكان وتعد المركز الاداري والاقتصادي والثقافي لجمهورية العراق.
- الصدق :** من القيم الحضارية العليا التي لا غنى عنها من اجل استمرار العلاقات الانسانية الطيبة بين الناس.

جواب س ٢ / املا الفراغات

- ١- الامام علي بن ابي طالب ٢- الصحراوي ٣- الكوت ٤- شط العرب ٥- الفرات ٦- الكرم

جواب س ٣ : أ ما أهم المراكز الدينية في محافظة كربلاء المقدسة ؟ اكتب عنها باختصار .

- ١- **الروضة الحسينية :** وتضم مرقد الامام الحسين بن علي (الشهيد) (٤ - ٦١هـ) سبط النبي محمد (ص) وابنائه (ع) وشهداء واقعة الطف الذين استشهدوا معه عام ٦١هـ .
- ٢- **الروضة العباسية :** وتضم مرقد الامام العباس بن علي بن ابي طالب (أبو الفضل) (٢٦ - ٦١هـ) (علية السلام) الذي استشهد في واقعة الطف عام ٦١هـ .

جواب س ٣ : ب	جواب س ٣ : ج
تشتهر محافظة بغداد بتوافر العديد من الصناعات ، عدد خمساً منها .	ما المقصود بـ (بيئة الإنسان) ؟ وما طرق المحافظة عليها وحمايتها ؟
١- صناعة الغزل والنسيج القطني ٢- الصناعات الغذائية ٣- صناعة الزيوت النباتية ٤- الصناعات الجلدية ٥- صناعة التكرير	بيئة الانسان : هي المكان الذي يعيش فيه ١- عدم قطع الاشجار والنباتات وحمايته من التلوث ٢- المحافظة على نظافة البيئة ٣- المحافظة على الماء وحماية ٤- المحافظة على الهواء النقي

جواب س ٤ / ضع كلمة (صح) او (خطأ)	جواب س ٥ / اختر الاجابة الصحيحة
١- صح ٢- صح ٣- خطأ ٤- خطأ ٥- صح	١- بابا كركر ٢- جدول المشرح ٣- الحمار ٤- قليلة ومتذبذبة ٥- البصرة ٦- الاسراف

جواب س ٦ / علل ما يأتي

- ١- لان المناخ في المناطق الشمالية يكون اكثر اعتدالا في فصل الصيف . (ص ٦ من الكتاب)
- ٢- نتيجة لتنوع تضاريسها.
- ٣- للاستفادة منه في خزن المياه وكذلك تغذية نهر الفرات خلال موسم الصيف.
- ٤- (تم حذف الموضوع)
- ٥- لان احترام القوانين يؤدي الى حماية حقوقه وحريته .



جمهورية العراق - وزارة التربية
الدور الأول ١٤٣٩ هـ - ٢٠١٨ م
الوقت : ساعتان ونصف

اللجنة الدائمة لامتحانات العامة
الدراسة : الابتدائية
المادة : الاجتماعيات

ملاحظة : أجب عن خمسة أسئلة فقط ، ولكل سؤال ٢٠ درجة .

س ١ : عرف خمساً مما يأتي :

الجسر العباسي ، الزاب الكبير ، سد حديثة ، حقل الأحدب ، الكحلاء ، العمل .

س ٢ : ضع كلمة (صح) أمام العبارة الصحيحة وكلمة (خطأ) أمام العبارة غير الصحيحة لخمس مما يأتي :

- (١) تحمل محافظة البصرة مراكز متقدمة في زراعة وإنتاج التمور .
- (٢) تقع محافظة نينوى في القسم الشمال الغربي من وطننا العراق.
- (٣) تقع محافظة بغداد ضمن نطاق مناخ البحر المتوسط.
- (٤) الإيثار من الصفات الحسنة وهو على عكس الأنانية .
- (٥) يعد نهر دجلة الشريان الحيوي المحافظة ذي قار.
- (٦) تصم الروضة الحسينية مرقد الإمام العباس بن علي بن أبي طالب (عليه السلام).

س ٣ : اختر الإجابة الصحيحة من بين الأقواس :

- (١) لا ترتفع معظم أراضي محافظة بغداد عن (٢٥٠ ، ٣٥٠ ، ٤٥٠) متراً فوق مستوى سطح البحر .
- (٢) يقع سهل شهر زور في محافظة (الموصل - أربيل - السليمانية) .
- (٣) توجد بحيرة ساوة ضمن محافظة (المثنى ، النجف الأشرف ، واسط) .
- (٤) شيد العرب مدينة الكوفة على يد القائد (عتبة بن غزوان ، سعد بن أبي وقاص ، الحجاج بن يوسف الثقفي) .
- (٥) الشبك من مكونات المجتمع العراقي ويزداد تواجدهم في المحافظات (الشمالية ، الوسطى ، الجنوبية) .

س ٤ : أ) صف حال المناخ في محافظة البصرة .

ب) أجب عن أولاً أو ثانياً :

أولاً : عدد أربعاً من المدن التاريخية في محافظة نينوى واذكر واحدة منها فقط.
ثانياً : ما الأمانة ؟ وما أنواعها ؟

س ٥ : املأ الفراغات الآتية الخمس مما يأتي :

- (١) تشتهر محافظة كركوك بتوافر العديد من الحقول النفطية وأهمها حقول وجمبور وبابي حسن .
- (٢) تضم محافظة صلاح الدين أكبر مصفى للنفط في.....
- (٣) نهر..... هو أحد روافد نهر دجلة ويتكون من منبعين أحدهما في العراق والآخر في إيران .
- (٤) تعد الجنائن المعلقة وأسوارها من عجائب الدنيا السبع وتقع في محافظة
- (٥) تتسم أمطار محافظة الديوانية في فصل الشتاء بكونها أمطار ومتذبذبة .
- (٦) يعني استعمال الأشياء بكثرة من دون حاجة إلى ذلك .

س ٦ : علل أربعاً مما يأتي :

- (١) لُقيت محافظة النجف الأشرف بالربوة .
- (٢) عدم قطع الأشجار والأزهار والنباتات وعدم الإضرار بها .
- (٣) تركيز النشاط الزراعي بالقرب من مجرى نهر الفرات في محافظة الأنبار .
- (٤) تنوع المناطق السياحية في محافظة السليمانية إذ يقصدها السياح خلال موسم الصيف.
- (٥) يتميز الموقع الجغرافي المحافظة كركوك بأهمية كبيرة .

أجوبة الاسئلة الوزارية / الدور الأول للعام ٢٠١٨ م
المادة : الاجتماعيات — الصف السادس الابتدائي

جواب س ١ : عرف ما يأتي

الجسر العباسي : هو احد الاماكن الاثرية في محافظة دهوك وهو مشيد بالحجر على نهر الخابور في قضاء زاخو ويعد من الاثار القديمة والمهمة ، و يمتاز بروعه هندسته المعمارية .

الزاب الكبير : وهو احد روافد نهر دجلة ويجري بين محافظة دهوك واربييل.

سد حديثة : من اهم مشاريع السيطرة والخزن ويقع على نهر الفرات شمال مدينة حديثة في محافظة الانبار

حقل الأحدب : هو احد حقول النفط المهمة في محافظة واسط

الكحلاء : وهو احد فروع نهر دجلة في مدينة العمارة .

العمل : هو النشاط الذي يقوم به الانسان من اجل تحقيق هدف معين، والعمل وهو اساس تقدم الامم والمجتمعات.

جواب س ٢ : ضع كلمة (صح) او (خطأ)

١- صح ٢- صح ٣- خطأ ٤- صح ٥- خطأ ٦- خطأ

جواب س ٣ اختر الاجابة الصحيحة

١- ٣٥ م ٢- السليمانية ٣- المثنى ٤- سعد بن ابي وقاص ٥- الشمالية

جواب س ٤ : صف حال المناخ في محافظة البصرة

أ- يعد مناخ محافظة البصرة جزءاً من المناخ الصحراوي الذي يتميز بارتفاع درجات الحرارة في فصل الصيف ، وتصبح الأجواء غير مريحة في حالة هبوب رياح رطبة من الخليج العربي اما امطاره فتكون متذبذبة وتتراوح كميتها بين (١٥٠ - ٣٠٠) ملم .

ب :اولاً : ١- اشور ٢- نمرود (كالج) ٣- نينوى ٤- دور شروكين (خرسباد) ٥- مدينة الحضر
(الشرح واحدة فقط مراجعة الكتاب ص ٣١)

ثانياً الامانة : وهي احدى صور الوفاء والصدق عند الانسان وتعني المحافظة على ممتلكات الناس وحفظ اسرارهم .
انواع الامانة هي

١- الامانة في انجاز العمل . ٢- الامانة في المحافظة على المال العام .
٣- الامانة في نقل الكلام . ٤- الامانة في حفظ الاسرار .

جواب س ٥ : املأ الفراغات

١- بابا كركر ٢- بيجي ٣- ديالى ٤- بابل ٥- قليلة؟؟ ٦- الاسراف

جواب س ٦ : علل ما يأتي

١- لارتفاع هضبتها .

٢- لأنها تحمي الانسان من الحر ومن البرد ومن الغبار فضلا عن جمالها.

٣- بسبب مناخ المحافظة الصحراوي وكذلك تعويض النقص الحاصل في كمية الامطار.

٤- وذلك بسبب مناخها المتمثل بمناخ البحر المتوسط .

٥- لكونه الجسر الرابط بين محافظات شمال العراق من جهة وبين محافظات وسطه وجنوبه من جهة اخرى.



جمهورية العراق - وزارة التربية
الدور الثاني ١٤٣٩ هـ - ١٠١٨ م
الوقت : ساعتان ونصف

اللجنة الدائمة للامتحانات العامة
الدراسة : الابتدائية
المادة : الاجتماعيات

ملاحظة : أجب عن خمسة أسئلة فقط ، ولكل سؤال ٢٠ درجة .

س ١ : عرف خمساً مما يأتي :

حصاروست ، شهرزور ، هور الحمّار، نهر ديالي ، خان الربيع ، المجتمع العراقي

س ٢ : املأ خمسة من الفراغات الآتية بما يناسبها من الحقائق :

(١) محافظة بابل جزء من منطقة الذي يتميز بانبساطه .

(٢) مناخ محافظة ميسان جزء من المناخ

(٣) تُعد محافظة من أكبر محافظات وطننا العراق مساحة .

(٤) من المدن التاريخية لمحافظة المثنى مدينة

(٥) يُعد رافد أول الروافد المغذية لنهر دجلة .

(٦) هو تقديم منفعة الآخرين ومصالحهم على منافعنا ومصالحنا .

س ٣ : علل أربعاً من العبارات الآتية :

(١) تُعد محافظة البصرة ميناء العراق ومنفذه البحري الوحيد .

(٢) يُعد مناخ محافظة واسط جزءاً من المناخ الصحراوي .

(٣) اقتصر اعتماد محافظة كربلاء المقدسة على نهر الفرات والمياه الجوفية .

(٤) سميت محافظة الديوانية بالقادسية .

(٥) الوقت من الأمور المهمة لكل فرد .

س ٤ : ضع كلمة (صح) أمام العبارة الصحيحة وكلمة (خطأ) أمام العبارة غير الصحيحة لكل مما يأتي :

(١) تنتشر الهضاب في الأقسام الشمالية والشمالية الشرقية من العراق .

(٢) تتركز صناعة الزجاج في محافظة الأنبار .

(٣) عُرف مناخ محافظة صلاح الدين بقلة أمطاره .

(٤) يُعد جامع النبي يونس من أهم المعالم التاريخية لمحافظة بغداد .

(٥) يمتاز سكان وطننا العراق بالتنوع اللغوي في جميع أبعاده .

س ٥ : أجب عن فرعين :

(أ) عدّد أهم المرافق السياحية في محافظة بغداد .

(ب) عدّد أهم المدن التاريخية في محافظة الموصل .

(ج) عدّد خمسة من حقوق المواطن العراقي .

س ٦ : اختر الإجابة الصحيحة من بين الأقواس :

(١) من مصايف محافظة دهوك مصيف (سرسنك ، صلاح الدين ، شقلاوة) .

(٢) يقع مصنع سامراء للأدوية في محافظة (الأنبار ، صلاح الدين ، ميسان) .

(٣) من حقول محافظة كركوك النفطية (الرميلة ، بابا كركر ، اللحيس) .

(٤) أن يعطي الإنسان من ممتلكاته الخاصة للآخرين دون مقابل يعني (التعاون ، الكرم ، الصدق) .

(٥) من المدن التاريخية في محافظة النجف الأشرف مدينة (الكوفة ، أور ، الوركاء) .

أجوبة الاسئلة الوزارية / الدور الثاني للعام ٢٠١٨ م
المادة : الاجتماعيات — الصف السادس الابتدائي

جواب س ١ : عرف ما يأتي

حصار وست : وهي اهم سلسلة جبلية في تضاريس محافظة اربيل وتضم اعلى القمم الجبلية المتمثلة بقمة جبل هلكرد.

شهرزور : وهو من اشهر سهول محافظة السليمانية.

هور الحمار : وهو احد الاهوار الكبرى في وطننا العراق ويوجد في محافظة ذي قار.

نهر ديالى : وهو احد روافد نهر دجلة وتشترك منابعه بين العراق وايران ويصب في نهر دجلة جنوب مدينة بغداد.

خان الربيع : وهو من المواقع التاريخية في محافظة كربلاء ويقع في ربع المسافة بين كربلاء والنجف وكان

مخصص لراحة المسافرين والزوار.

المجتمع العراقي : مجموعة من الأفراد يعيشون على ارض العراق وتربطهم روابط تاريخية واجتماعية اصيلة.

جواب س ٢ / املا الفراغات

١- السهل الرسوبي ٢- الصحراوي ٣- الانبار ٤- الوركاء ٥- الخابور ٦- الايثار

جواب س ٣ / علل ما يأتي

١- لوقوعها على الخليج العربي.

٢- لوقوعها ضمن المنطقة شبه المدارية .

٣- وذلك بسبب مناخ محافظة كربلاء الذي عرف بقلته امطاره.

٤- نسبة الى موقعة القادسية.

٥- لأنه يرتبط بمختلف جوانب حياة الانسان ولان الوقت لا يمكن تعويضه.

جواب س ٤ / ضع كلمة (صح) او (خطأ)

١- خطأ

٢- صح

٣- صح

٤- خطأ

٥- صح

جواب س ٥ / أ /	جواب س ٥ / ب /	جواب س ٥ / ج /
عدد أهم المرافق السياحية في محافظة بغداد .	عدد أهم المدن التاريخية في محافظة الموصل	عدد خمسة من حقوق المواطن العراقي .
١- جزيرة الاعراس السياحية ٢- منتزه الزوراء السياحي ٣- جزيرة بغداد السياحية ٤- الحدائق العامة والمناطق الخضراء	١- اشور ٢- نمرود (كالح) ٣- نينوى ٤- دور شروكين (خرسباد) ٥- مدينة الحضر	١- الحق في الحياة ٢- الحق في التنقل ٣- الحق في التملك ٤- الحق في الحياة الكريمة ٥- الحرية ٦- الخصوصية الفردية

جواب س ٦ : اختر الاجابة الصحيحة :

١ سرسنگ ٢- صلاح الدين ٣- بابا كركر ٤- الكرم ٥- الكوفة



جمهورية العراق - وزارة التربية
التمهيدي ١٤٤٠ هـ - ٢٠١٩ م
الوقت : ساعتان ونصف

اللجنة الدائمة لامتحانات العامة
الدراسة : الابتدائية
المادة : الاجتماعيات

ملاحظة : أجب عن خمسة أسئلة فقط ، ولكل سؤال ٢٠ درجة .

س ١ : عرف خمساً مما يأتي :

دهوك ، حصاروست ، آشور ، مناخ السهوب ، بغداد ، الإسراف .

س ٢ : ضع كلمة (صح) أمام العبارة الصحيحة وكلمة (خطأ) أمام العبارة غير الصحيحة :

- (١) نعني بالمتلكات العامة جميع الممتلكات العائدة للدولة والمجتمع .
- (٢) تقع محافظة ميسان في القسم الغربي من وطننا العراق .
- (٣) تُعد الجنائن المعلقة من عجائب الدنيا السبع .
- (٤) تضم محافظة واسط على العديد من حقول النفط أهمها حقل الأحدب وحقل بدرية .
- (٥) يقع سد حديثة على نهر دجلة .

س ٣ : أجب عن فرعين مما يأتي :

- (أ) تشتهر محافظة البصرة بتوافر العديد من الصناعات فيها ، ، عدد خمساً منها .
- (ب) ما أهم المواقع التاريخية في محافظة كربلاء المقدسة ؟ اكتب في اثنين منها .
- (ج) عدد خمساً من حقوق المواطن العراقي .

س ٤ : املأ خمساً من الفراغات الآتية بما يناسبها :

- (١) تتميز محافظة المثنى بوجود المنخفضات والأهوار والبحيرات أهمها بحيرة ومنخفض الصليبيات .
- (٢) يُعد سطح محافظة ذي قار جزء من منطقة
- (٣) من المدن التاريخية لمحافظة النجف الأشرف مدينة
- (٤) تقع محافظة بغداد ضمن نطاق المناخ
- (٥) بحيرة حمير من المناطق السياحية في محافظة
- (٦) هو أن يعطي الإنسان من ممتلكاته الخاصة للآخرين من دون أن يحصل على مقابل .

س ٥ : علل أربعاً من العبارات الآتية :

- (١) سميت محافظة الديوانية بالقادسية .
- (٢) تنوع المناطق السياحية في محافظة السليمانية .
- (٣) تتميز محافظة كركوك بسيادة الطابع الزراعي .
- (٤) يُعد سد سامراء الواقع على نهر دجلة من أهم مشاريع السيطرة والخزن .
- (٥) الوقت من الأمور المهمة لدى كل فرد .

س ٦ : اختر الإجابة الصحيحة من بين الأقواس :

- (١) أول الروافد المغذية لنهر دجلة هو (العظيم ، الزاب الصغير ، الخابور) .
- (٢) عين زالة وبطمة والقيارة من الحقول النفطية الكبيرة في محافظة (كركوك ، نينوى ، ميسان) .
- (٣) محافظة بابل جزء من (منطقة السهل الرسوبي ، المنطقة المتوجة ، المنطقة الجبلية) .
- (٤) من المعالم التاريخية لمدينة بغداد (الجسر العباسي ، المدرسة المستنصرية ، تل الأحيمر) .
- (٥) من مكونات المجتمع العراقي ويسكنون بالقرب من الأنهار (الصابئة ، الشبك ، الإيزيدية) .

أجوبة الاسئلة الوزارية التمهيدى للعام ٢٠١٩ م
المادة : الاجتماعيات — الصف السادس الابتدائي

جواب س ١ : عرف ما يأتي :

دهوك : وهي احدى محافظات العراق وتقع في اقصى شمال وطننا ضمن اقليم كردستان العراق.
حصاروست : وهي اهم سلسلة جبلية في تضاريس محافظة اربيل وتضم اعلى القمم الجبلية المتمثلة بقمة جبل هلكرد.
اشور : وهي من المدن التاريخية في محافظة نينوى وهي العاصمة الدينية لبلاد اشور وسميت بهذا الاسم نسبة الى الاله اشور.

مناخ السهوب : وهو مناخ انتقالي بين مناخ البحر المتوسط وبين المناخ الصحراوي وسمي بهذا الاسم نسبة الى نباتات السهوب التي تسود فيها.

بغداد : وهي عاصمة العراق واكبر مدنه من حيث عدد السكان وتعد المركز الاداري والاقتصادي والثقافي والتعليمي لجمهورية العراق.

الاسراف : استعمال الاشياء بكثرة دون الحاجة الى ذلك. ويعد من الصفات غير الجيدة التي علينا الابتعاد عنها.

جواب س ٢ : ضع كلمة (صح) او (خطأ) :

١- صح ٢ - خطأ ٣- صح ٤- صح ٥- خطأ

جواب س ٣ : (أ)

الصناعات الغذائية - صناعة الاسمدة - الصناعات الانشائية - الصناعات الكيماوية - الصناعات البتروكيماوية
صناعات الحديد والصلب - الصناعات الثقيلة - صناعة الورق - صناعة التكرير.

جواب س ٣ : (ب) :

١- قصر الاخضر : يقع قصر الاخضر الواسع والمتعدد الاجزاء والمرافق داخل حصن منيع يقع في البادية جنوب غرب كربلاء

٢- خان النخيلة او (خان الربع) : سمي بخان الربع لانه يقع تقريباً في ربع المسافة بين كربلاء والنجف وكان هذا الخان مخصصاً لراحة المسافرين والزائرين الذين يقصدون العتبات المقدسة .

جواب س ٣ : (ج) :

١- الحق في الحياة ٢- الحق في التنقل ٣- الحق في التملك
٤- الحق في الحياة الكريمة ٥- الحرية ٦- الخصوصية الفردية

جواب س ٤ : املأ الفراغات الاتية :

١ - ساوة ٢- السهل الرسوبي ٣- الكوفة و الحيرة ٤- شبة صحراوي ٥- دياالى ٦- الكرم

جواب س ٥ : علل ما يأتي :

(١) نسبة الى موقعة القادسية.
(٢) بسبب مناخ السليمانية المتمثل بمناخ البحر المتوسط.
(٣) بسبب زراعة العديد من المحاصيل الزراعية مثل القمح والشعير وزراعة المحاصيل الصناعية كالذرة والقطن.
(٤) لأنه يقوم بتحويل قسم من مياه دجلة الى منخفض الثرثار للاستفادة منه في خزن المياه وكذلك تغذية نهر الفرات.
(٥) لأنه يرتبط بمختلف جوانب حياة الانسان ولان الوقت لا يمكن تعويضه .

جواب س ٦ : اختر الاجابة الصحيحة :

١ - الخابور ٢- نينوى ٣- السهل الرسوبي ٤- المدرسة المستنصرية ٥- الصابنة

اعداد معلم المادة : اسامة محمود حسن



جمهورية العراق - وزارة التربية
الدور الأول ١٤٤٠ هـ - ٢٠١٩ م
الوقت : ساعتان ونصف

اللجنة الدائمة للامتحانات العامة
الدراسة : الابتدائية
المادة : الاجتماعيات

ملاحظة : أجب عن خمسة أسئلة فقط ، ولكل سؤال ٢٠ درجة .

س ١ : عرف خمساً مما يأتي :

هلكرد ، الخابور ، الصناعات الاستخراجية ، جدول تخلية المجرة ، مدينة الوركاء ، الكرم

س ٢ : املأ الفراغات الخمس من العبارات الآتية :

- (١) أسس مدينة البصرة القائد عام (١٤ هـ) بأمر من الخليفة عمر بن الخطاب (رضي الله عنه) .
- (٢) يعد نهر ونفقاته الشريان الحيوي لمحافظة ميسان .
- (٣) تحتل محافظة الديوانية الجزء الجنوبي الأوسط من
- (٤) أهم المشاريع الإروائية في محافظة بابل تتمثل بـ
- (٥) اشتهرت مدينة هيت عبر العصور السومرية والبابلية والآشورية بأنها مصدر لمادة
- (٦) يعني أن يكون الإنسان صادقاً في وعوده وعهوده مع الآخرين في القول والفعل .

س ٣ : علل أربعاً مما يأتي :

- (١) تحظى طرق النقل في محافظة كربلاء بأهمية كبيرة .
- (٢) بناء مدينة واسط عام (٧٨ هـ) بأمر من الحجاج بن يوسف الثقفي .
- (٣) يعد نهر دجلة الشريان الحيوي لمحافظة بغداد .
- (٤) يسافر الكثير من الناس خلال فصل الصيف إلى الأقسام الشمالية من العراق .
- (٥) يعد الوقت من الأمور المهمة لكل فرد .

س ٤ : اكتب كلمة (صح) أمام العبارة الصحيحة وكلمة (خطأ) أمام العبارة غير الصحيحة لخمس مما يأتي :

- (١) سهل شهرزور وسهل رانية من أشهر سهول محافظة السليمانية .
- (٢) يشرف موقع محافظة نينوى على حدود دولتين هما تركيا وإيران .
- (٣) تقع محافظة كركوك ضمن مناخ البحر المتوسط .
- (٤) تتميز محافظة صلاح الدين بتعدد المحافظات التي تجاورها .
- (٥) كانت تسمى محافظة ديالى في العهدين العباسي والعثماني بـ (طريق الحرير) .
- (٦) تعد صفة التسامح من أبرز الصفات التي يتميز بها أبناء وطننا وبجميع أطيافه .

س ٥ : أجب عن فرعين مما يأتي :

- (أ) عدّد خمساً من الصناعات التي تشتهر بها محافظة بغداد .
- (ب) اكتب في اثنين من أهم المدن التاريخية في محافظة نينوى .
- (جـ) عدّد خمساً من مكونات المجتمع العراقي .

س ٦ : اختر الإجابة الصحيحة من بين الأقواس لكل مما يأتي :

- (١) يُعد سطح محافظة ذي قار جزء من : (منطقة السهل الرسوبي ، الهضبة الغربية ، المنطقة المتموجة) .
- (٢) من المدن التاريخية لمحافظة النجف الأشرف (نُفَر ، كيش ، الحيرة) .
- (٣) تقع محافظة بابل ضمن (المناخ الصحراوي ، مناخ البحر المتوسط ، مناخ السهوب) .
- (٤) لا ترتفع معظم أراضي بغداد فوق مستوى سطح البحر عن (٢٥ ، ٣٥ ، ٤٥) متراً .
- (٥) قصر الأخيضر من المواقع التاريخية في محافظة (بغداد ، كربلاء ، النجف) .

أجوبة الاسئلة الوزارية / الدور الأول للعام ٢٠١٩ م
المادة : الاجتماعيات — الصف السادس الابتدائي

جواب س ١ : عرف ما يأتي

- هكرد :** وهي اعلى قمة جبلية في سلسلة جبال حصاروست ويصل ارتفاعها الى قرابة ٣٦٠٠ م .
- الخابور :** وهو اول الروافد المغذية لنهر دجلة ويجري في الاقسام الوسطى من سطح محافظة دهوك.
- الصناعات الاستخراجية :** وهي الصناعات التي تعتمد على استخراج النفط والكبريت والفحم من باطن الأرض.
- جدول تخلية المجرة :** وهو الجدول الذي عن طريقه يتم تحويل قسم كبير من المياه الزائدة من بحيرة الحبانية الى بحيرة الرزازة.
- مدينة الوركاء :** مدينة تاريخية في محافظة المثنى وتعتبر من اشهر المدن السومرية في العراق القديم التي سكنها الناس منذ ستة الاف عام ق.م وحتى المدة السابقة للعصر الاسلامي.
- الكرم :** هو ان يعطي الانسان من ممتلكاته الخاصة للآخرين من دون أن يحصل على مقابل

جواب س ٢ : املأ الفراغات :

- ١- عتبة بن غزوان ٢- دجلة ٣- السهل الرسوبي ٤- سدة الهندية ٥- القير ٦- الوفاء بالعهد

جواب س ٣ / علل ما يأتي :

- ١ - لأنها من المراكز الدينية المقدسة .
- ٢ - لتكون مقرا جديدا لجنوده
- ٣ - لان النهر يقسم المدينة على جانبيين هما الكرخ والرصافة الامر الذي أمدّها بأسباب النمو والتطور العمراني .
- ٤ - لان المناطق الشمالية تصبح فيه درجات الحرارة اكثر اعتدالا في فصل الصيف . (ص ٦ من الكتاب)
- ٥ - لأنه يرتبط بمختلف جوانب حياة الانسان ولأنه اذا ذهب لا يمكن تعويضه او عودته.

جواب س ٤ : ضع كلمة (صح) او (خطأ) :

- ١- صح ٢- خطأ ٣- خطأ ٤- صح ٥- خطأ ٦- صح

جواب س ٥ : (أ)

- ١ - صناعة الغزل والنسيج القطني ٢ - الصناعات الغذائية ٣ - صناعة الزيوت النباتية
- ٤ - الصناعة الجلدية ٥ - صناعة التكرير

جواب س ٥ : (ب) (الجواب في ص ٣١ من الكتاب)

جواب س ٥ : (ج)

- العرب - الاكراد - التركمان - الكلدان والاشوريون والسريان والارمن - الايزيدية - الشبك - الصابئة

جواب س ٦ / اختر الاجابة الصحيحة:

- ١ - السهل الرسوبي ٢ - الحيرة ٣ - المناخ الصحراوي ٤ - ٣٥ م ٥ - كربلاء

اعداد الاستاذ اسامه محمود حسن



ملاحظة : أجب عن خمسة أسئلة فقط ، ولكل سؤال ٢٠ درجة .

س ١ : عرف خمساً مما يأتي :
بيخير (الجبل الأبيض) ، سد دوكان ، نمرود (كالج) ، جدول الكحلاء ، البصرة ، الممتلكات العامة .

س ٢ : ضع كلمة (صح) أمام العبارة الصحيحة وكلمة (خطأ) أمام العبارة غير الصحيحة :
(١) تتميز محافظة أربيل بسيادة مناخ البحر المتوسط .
(٢) تقع محافظة ديالى في القسم الأوسط من شرق العراق .
(٣) تُعد محافظة الأنبار من أكبر محافظات العراق من حيث عدد السكان .
(٤) تضم محافظة واسط العديد من الحقول النفطية أهمها حقل الأحذب وحقل بدرية .
(٥) الإيثار هو أن يعطي الإنسان من ممتلكاته الخاصة للآخرين من دون أن يحصل على مقابل .

س ٣ : أجب عن فرعين مما يأتي :
(أ) ارسم خريطة العراق ، ثم حدّد عليها أقسام سطح العراق .
(ب) اكتب في اثنين من أشهر معالم بغداد التاريخية .
(ج) عدّد الروابط التاريخية والاجتماعية للمجتمع العراقي .

س ٤ : املأ خمساً من الفراغات الآتية بما يناسبها :
(١) بابا كركر وجمبور وباي حسن أهم الحقول النفطية في محافظة
(٢) من المدن التاريخية لمحافظة صلاح الدين مدينة
(٣) يجري شط الحلة في القسم الجنوبي الشرقي من محافظة
(٤) تقع محافظة ذي قار في القسم من وطننا العراق .
(٥) يتكون شط العرب من التقاء نهري دجلة والفرات عند مدينة
(٦) يعني مساعدة الأفراد بعضهم لبعض في مختلف جوانب الحياة .

س ٥ : علل أربعاً من العبارات الآتية :
(١) اقتصرّت مصادر المياه في محافظة كربلاء على نهر الفرات والمياه الجوفية .
(٢) أعطى الخط الاستراتيجي المرونة اللازمة في نقل النفط العراقي إلى الموانئ العالمية .
(٣) لقبت محافظة النجف الأشرف بـ (وادي السلام) .
(٤) تتميز محافظة ميسان بتنوع النشاط الزراعي ..
(٥) يُعدّ الوقت من الأمور المهمة لدى كل فرد .

س ٦ : اختر الإجابة الصحيحة من بين الأقواس لخمس من العبارات الآتية :
(١) توجد بحيرة ساوة في محافظة (القادسية ، النجف الأشرف ، المثنى) .
(٢) من المدن التاريخية في محافظة القادسية مدينة (الحيرة ، نقر ، الكوفة) .
(٣) تقع سدة الرمادي على نهر (الفرات ، دجلة ، ديالى) .
(٤) المحافظة على ممتلكات الناس وحفظ أسرارهم تعني (الصدق ، الوفاء بالعهد ، الأمانة) .
(٥) الروضة الحسينية من المراقد الدينية في محافظة (النجف الشرف ، كربلاء ، صلاح الدين) .
(٦) الصناعات التجميعية كالسيارات والمحركات والساحبات تشتهر بها محافظة بابل في مدينة :
(الاسكندرية ، المحمودية ، العزيزية) .

أجوبة الاسئلة الوزارية / الدور الثاني للعام ٢٠١٩ م
المادة : الاجتماعيات — الصف السادس الابتدائي

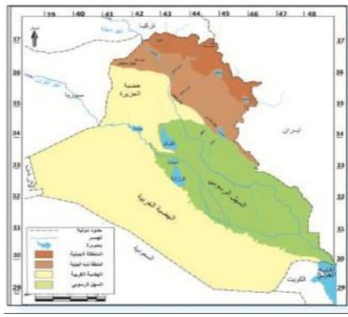
جواب س ١ / عرف ما يأتي :

- بيخير (الجبل الابيض) :** وهي احدى السلاسل الجبلية في تضاريس محافظة دهوك.
- سد دوكان :** وهو سد يقع على الزاب الصغير وهو عبارة عن بحيرة اصطناعية كبيرة تستعمل لخرن المياه للاستفادة منها الأغراض الري وتوليد الطاقة الكهربائية.
- نمرود :** وهي ثاني عاصمة للأشوريين ويعد الملك الاشوري (شلمانصر الأول) (القرن الثالث عشر ق . م) مؤسسها . ومن اشهر معالمها التاريخية الزقورة .
- جدول الكحلاء :** وهو احد فروع نهر دجلة في مدينة العمارة .
- البصرة :** تقع محافظة البصرة في اقصى الجنوب الشرقي من وطننا العراق، وهي منفذ العراق البحري على الخليج العربي
- الممتلكات العامة :** ونقصد بها جميع الممتلكات العائدة للدولة والمجتمع.

جواب س ٢ / ضع كلمة (صح) او (خطأ)

- ١ - صح ٢ - صح ٣ - خطأ ٣ - صح ٥ - خطأ

جواب س ٣ (أ) ارسم خريطة



جواب س ٣ (ب)

- ١- المشهد الكاظمي :** ويضم مرقد الامامين موسى ابن جعفر (الكاظم) (١٢٨ - ١٨٣) وحفيده محمد ابن علي ابن موسى (الجواد) (١٩٥ - ٢٢٠) (عليهما السلام) يقع في جانب الكرخ في منطقة الكاظمية .
- ٢- مرقد الامام الاعظم :** وهو مرقد الشيخ ابو حنيفة النعمان ابن ثابت الكوفي (٨٠ - ١٥٠ هـ) احد تلاميذ الامام جعفر الصادق (عليه السلام) مؤسس المذهب الحنفي ويقع مرقد في جانب الرصافة في منطقة الاعظمية .
- جواب س ٣ (ج)**

- ١- التنوع الثقافي ٢- لعادات والتقاليد ٣- اللغة والدين ٤- التاريخ المشترك ٥- التسامح ونبذ العنف

جواب س ٤ / املأ الفراغات

- ١- كركوك ٢- تكريت / سامراء ٣- بابل ٤- الجنوبي ٥- القرنة ٦- التعاون

جواب س ٥ / علل ما يأتي :

- (١) بسبب مناخ المحافظة الذي عرف بقلته امطاره.
- (٢) لأنه يربط حقول النفط الشمالية مع الجنوبية ثم الى موانئ البحر المتوسط.
- (٣) نسبة الى مقبرتها الكبرى.
- (٤) وذلك لزراعة العديد من المحاصيل الزراعية كالحبوب مثل القمح والشعير والمحاصيل الصناعية كالقطن والسمسم وزهرة الشمس وقصب السكر
- (٥) لأنه يرتبط بمختلف جوانب حياة الانسان ولأنه اذا ذهب لا يمكن تعويضه او عودته.

جواب س ٦ / اختر الاجابة الصحيحة

- ١- المثنى ٢- نُفر ٣- الفرات ٤- الأمانة ٥- كربلاء ٦- الاسكندرية



ملاحظة : أجب عن خمسة أسئلة فقط ، ولكل سؤال ٢٠ درجة .

س ١ : عرف (خمسة) مما يأتي :

جبال طوروس ، فيشخابور ، هلكرد ، زاموا ، نمريك ، مناخ السهوب .

س ٢ : علل (أربعة) مما يأتي :

- (١) تنوّع تضاريس محافظة نينوى .
- (٢) يتميز الموقع الجغرافي لمحافظة كركوك بأهمية كبيره .
- (٣) تنوّع مظاهر السطح في محافظة ديالى .
- (٤) سيادة المناخ شبه الصحراوي في محافظة صلاح الدين .
- (٥) يمتاز سطح محافظة كركوك بتنوع مظاهر التضاريس الموجودة عليه .

س ٣ : املأ الفراغات الآتية بما يناسبها :

- (١) تقع محافظة بابل في القسم من منطقة الفرات الأوسط .
- (٢) أهم الأهوار في محافظة واسط هور
- (٣) تقع محافظة بغداد في العراق .
- (٤) تقع محافظة البصرة في أقصى من وطننا العراق .
- (٥) وهو من أشهر الملوك الأشوريين الذين حكموا نينوى .

س ٤ : اكتب كلمة (صح) أمام العبارة الصحيحة وكلمة (خطأ) أمام العبارة غير الصحيحة لكل مما يأتي :

- (١) أصبحت ميسان مركزاً لسك العملة القديمة لاسيما في العهد الأموي .
- (٢) يُعد نهر دجلة وتفرعاته الشريان الحيوي لمحافظة بابل .
- (٣) تقع محافظة النجف ضمن نطاق المناخ الصحراوي الحار .
- (٤) محافظة الأنبار كانت تعرف سابقاً بـ (لواء الحلة) .
- (٥) ظلت سامراء مقراً للخلافة العباسية ما يقارب (٥٨) عاماً .

س ٥ : أجب عن فرعين فقط مما يأتي :

- (أ) عدّد أهم المدن التاريخية في محافظة نينوى .
- (ب) عدّد أهم مشاريع السيطرة والخزن في محافظة السليمانية مع الشرح .
- (ج) اكتب عن أهم المدن التاريخية في محافظة الأنبار .

س ٦ : أجب عن فرعين فقط مما يأتي :

- (أ) اكتب عن أهم المراكز الدينية في محافظة كربلاء المقدسة .
- (ب) عدّد أهم الموارد المائية في محافظة الديوانية .
- (ج) ما هي مصادر المياه السطحية في محافظة ميسان ؟

أجوبة الاسئلة الوزارية التمهيدى للعام ٢٠٢٢ م
المادة : الاجتماعيات — الصف السادس الابتدائي

جواب س ١ / عرف ما يأتي :

جبال طوروس : سلسلة جبلية تشكل حدود فاصلة بين العراق وتركيا ضمن تضاريس محافظة دهوك.

فيشخابور : وهي احدى قرى محافظة دهوك وتمثل تلك المنطقة بداية لدخول نهر دجلة الى الاراضي العراقية.

هكرد : وهي اعلى القمم الجبلية في العراق ويصل ارتفاعها الى قرابة ٣٦٠٠ م وتقع في سلسلة جبال حصاروست ضمن تضاريس محافظة اربيل.

زاموا : وهي التسمية التي اطلقها الاشوريون على السليمانية.

نمريك : وهو من اهم المواقع التاريخية الاثرية في محافظة نينوى ويعد من اقدم القرى الزراعية .

مناخ السهوب : وهو مناخ انتقالي بين مناخ البحر المتوسط وبين المناخ شبه الصحراوي ، وسمي بهذا الاسم نسبة الى نباتات السهوب التي تسود منطقة العروض المدارية.

جواب س ٢ / علل ما يأتي :

١- نظراً لسعة محافظة نينوى الكبير.

٢- لكونه يمثل الجسر الرابط بين محافظات شمال العراق من جهة وبين محافظات وسطه وجنوبه من جهة اخرى.

٣- نتيجة لشكل محافظة ديالى والقريب من الشكل الطولي.

٤- لأنها تقع ضمن المنطقة شبه المدارية الحارة.

٥- لأنها تتميز بموقعها في منطقة انتقالية بين المنطقة المتموجة ومنطقة السهل الرسوبي.

جواب س ٣ / املأ الفراغات

١- الشمالي ٢- هور الشويجة ٣- وسط ٤- الجنوب الشرقي ٥ - اشور بانيبال

جواب س ٤ / ضع كلمة (صح) او (خطأ)

١- صح ٢- خطأ ٣- صح ٤ - خطأ ٥- صح

جواب س ٥ (أ)

١- اشور ٢- نمرود (كالح) ٣- نينوى ٤- دور شروكين (خرسباد) ٥- مدينة الحضر

جواب س ٥ (ب)

١- سد دوكان على الزاب الصغير : وهو عبارة عن بحيرة اصطناعية تستعمل لخن المياه للاستفادة منها الأغراض الري وتوليد الطاقة الكهربائية.

٢ سد وخزان در بندخان : يقع على نهر ديالى ويستفاد منه في توليد الطاقة الكهربائية .

جواب س ٥ (ج)

١- مدينة عنه : ورد ذكرها في النصوص البابلية والاشورية وتشير المصادر التاريخية ان اسمها قد اشتق من اسم الالهة انا السومرية ، ومن اثارها الشاخصة منذنتها المثمنة العالية وقلعتها.

٢- مدينة هيت : اشتهرت عبر العصور السومرية والبابلية والسومرية بأنها مصدر لمادة الفير ، ومن اثارها الشاخصة قلعة هيت التي بنيت منذ قديم الزمان على تلة مرتفعة ، ويوجد في القلعة منارة عالية تعرف بمنارة الفاروق التي انشئت زمن الخليفة الراشدي الثاني عمر بن الخطاب .

جواب س٦ (أ)

- ١- **الروضة الحسينية** : وتضم مرقد الامام الحسين بن علي (الشهيد) (٤ - ٦١ هـ) سبط النبي محمد (ص) وابنائنه (ع) وشهداء واقعة الطف الذين استشهدوا معه عام ٦١ هـ .
تبلغ مساحة الصحن (٢١٥٠٠٠ م^٢) يتوسطه حرم تبلغ مساحة قرابة (٢٣٨٥٠ م^٢) يقع فيه الضريح , وتحيط به اروقة بمساحة (٢٦٠٠ م^٢) وله عشرة ابواب وتعلوه قبة شاهقة بارتفاع ٣٧ م من الارض وهي مغلفة بالذهب وترفع فوق القبة سارية من الذهب الخالص ايضاً وبارتفاع ٢ م وتحف بالقبة مأذنتان مطليتان بالذهب ويحيط بالحرم ٤ اروقة من كل جهة رواق يبلغ عرض الرواق الواحد ٥ م.
- ٢ - **الروضة العباسية** : وتضم مرقد الامام العباس بن علي بن ابي طالب (أبو الفضل) (٢٦ - ٦١ هـ) (علية السلام) الذي استشهد في واقعة الطف عام ٦١ هـ . وتقع الروضة الى الشمال الشرقي من العتبة الحسينية وبمسافة (٢٤٧ م) تبلغ مساحة العتبة قرابة (٢١٠,٩٧٣ م^٢) ومحيطها (٣٩٥ م) .

جواب س٦ (ب)

- **المياه السطحية** : يعد نهر الفرات وتفرعاته الشريان الحيوي لمحافظة الديوانية ويقسم الى:
 - ١- **نهر الفرات** (شط الديوانية) وهو احد فروع شط الحلة.
 - ٢- **شط الشامية** (وهو احد تفرعات شط الهندية بعد مدينة الكوفة)
 - ٣- **شط الدغارة** (وهو احد تفرعات شط الحلة)
 - ٤- **شط الشناقية** (وهو امتداد شط الكوفة)

جواب س٦ (ج)

- **المياه السطحية** : يعد نهر دجلة وتفرعاته الشريان الحيوي لمحافظة ميسان . واهمها :
 - ١- **نهر دجلة الرئيس** : يدخل المحافظة من جهتها الشمالية حتى مدخل مدينة العمارة.
 - ٢- **جدول الكحلاء** : وهو احد فروع نهر دجلة في مدينة العمارة.
 - ٣- **جدول المشرح** : وهو احد فروع نهر دجلة في مدينة العمارة يتفرع من الضفة اليسرى لجدول الكحلاء .
 - ٤- **البتيرة** : وهو احد فروع نهر دجلة يتفرع من جهة شمال مدينة العمارة.

امتحانات معلم الماتة
امانة مكتوب الحسن



جمهورية العراق - وزارة التربية
التمهيدي ٢٠٢٢ - ٢٠٢٣
الوقت : ساعتان فقط

اللجنة الدائمة لامتحانات العامة
الدراسة : الابتدائية
المادة : الاجتماعيات

ملاحظة : أجب عن خمسة أسئلة فقط ، ولكل سؤال ٢٠ درجة .

س ١ : عرف (خمسة) مما يأتي :

الجسر العباسي ، جبال حصاروست ، العصر الحجري القديم ، كالج ، الزاب الصغير ، مدينة أور .

س ٢ : علل (أربعة) مما يأتي :

- (١) تُعدّ التضاريس في محافظة البصرة جزءاً من منطقة السهل الرسوبي .
- (٢) تتميز محافظة كركوك بموقعها في منطقة انتقالية .
- (٣) يُعد سد سامراء الواقع على نهر دجلة من أهم مشاريع السيطرة والخزن في محافظة صلاح الدين .
- (٤) يسود المناخ في محافظة ديالى مناخ السهوب ويتمثل في الأقسام الشمالية .
- (٥) تتميز محافظة نينوى بتنوع مناخها .

س ٣ : املأ الفراغات الآتية بما يناسبها :

- (١) أصبحت محافظة مركزاً لسك العملة القديمة ، ولا سيما في العهد الأموي .
- (٢) ظلت سامراء عاصمة للخلافة ما يقارب (٥٨) عاماً .
- (٣) تقع محافظة واسط في القسم الشرقي الأوسط من منطقة
- (٤) تتميز محافظة كربلاء بسيادة المناخ فيها .
- (٥) هي عاصمة المناذرة وقاعدة حكمهم .

س ٤ : اكتب كلمة (صح) أمام العبارة الصحيحة وكلمة (خطأ) أمام العبارة غير الصحيحة لكل مما يأتي :

- (١) يُعد نهر الفرات وتفرعاته الشريان الحيوي لمحافظة البصرة .
- (٢) مدينة هيت اشتهرت عبر العصور السومرية والبابلية بأنها مصدر لمادة القير .
- (٣) تقع محافظة بابل في القسم الجنوبي من منطقة الفرات الأوسط .
- (٤) بغداد عاصمة جمهورية العراق وأكبر مدنه من حيث عدد السكان .
- (٥) تُعد نينوى أول ولاية إسلامية خارج حدود الجزيرة العربية .

س ٥ : اكتب عن محافظة نينوى تاريخياً ذاكراً أهم المعالم الحضارية فيها .

س ٦ : أجب عن فرعين فقط مما يأتي :

(أ) اكتب عن الروضة العباسية

(ب) اكتب عن محافظة الديوانية (القادسية) بشكل مفصل .

(ج) اكتب عن الموارد المائية في محافظة البصرة .

أجوبة الاسئلة الوزارية التمهيدى للعام ٢٠٢٢/٢٠٢٣
المادة : الاجتماعيات — الصف السادس الابتدائي

جواب س ١ / عرف ما يأتي :

الجسر العباسي : وهو جسر مشيد بالحجر على نهر الخابور في قضاء زاخو ويعد من الآثار القديمة ، وهو يمتاز بروعة هندسته المعمارية.

جبال حصاروست : وهي أهم سلسلة جبلية في تضاريس محافظة أربيل وتضم أعلى القمم الجبلية متمثلة بقمة جبل هلكرد

العصر الحجري القديم : ويطلق عليه عصر جمع القوت حيث تميز فيه الانسان في ذلك الوقت بالتنقل وعدم الاستقرار وصنع ادواته من الحجارة وعظام الحيوانات.

كالح : (النمرود) وهي ثاني عواصم الاشوريين ويعد الملك الاشوري شلمانصر الأول مؤسسها ، ومن اشهر معالمها التاريخية الزقورة .

الزاب الصغير : وهو احد روافد نهر دجلة ويجري بين محافظات السليمانية واربيل وكركوك.

مدينة اور : وهي من اهم المدن التاريخية والأثرية في محافظة ذي قار وفي جنوب العراق ويعود أصل تسمية مدينة اور إلى العهد القديم باسم اوريم وهو مشابه للتسمية السومرية (اوروكي) وكانت عاصمة لثلاث سلالات سومرية حكمت العراق وكانت مركزا للسومريين منذ الألف الثالث ق.م .

جواب س ٢ / علل ما يأتي :

١- وذلك لأن اراضيها تتميز بانبساطها التام في معظم اقسامها الشمالية والشرقية.

٢- وذلك لان سطحها يمتاز بتنوع مظاهر التضاريس فيها بين التلال والسهول والهضاب .

٣- لأنه يقوم بتحويل قسم من مياه نهر دجلة الى منخفض الثرثار للاستفادة منه في خزن المياه وكذلك تغذية نهر الفرات خلال موسم الصيف عن طريق قناة الثرثار.

٤- وذلك بسبب صفات الاقسام الشمالية التي تتميز بشتاء بارد ممطر وبصيف معتدل.

٥- وذلك لتنوع تضاريسها.

جواب س ٣ / املأ الفراغات الاتية :

١- ميسان ٢- العباسية ٣- السهل الرسوبي ٤- الصحراوي ٥- مدينة الحيرة

جواب س ٤ / اكتب كلمة (صح) او (خطأ) :

١- خطأ ٢- صح ٣- خطأ ٤- صح ٥- خطأ

جواب س ٥

اتخذ الاشوريون نينوى دولة لهم واسسوا فيها خمس عواصم هي : اشور العاصمة الدينية ، النمرود (كالح) ، نينوى العاصمة الادارية ، دور شروكين (خرسباد) والحضر وهي تمثل عواصم ادارية وعسكرية ، وقد اصبحت هذه المدن منطلقاً لا إمبراطوريتهم المترامية الاطراف .

ومن اهم المواقع التاريخية فيها موقع نمريك الذي يعد من اقدم القرى الزراعية.

وقد كانت الموصل مركزاً حضارياً في العصور الآشورية كما كانت موطناً للعديد من القبائل العربية قبل الاسلام . أما في العصر الإسلامي فقد حررها العرب المسلمون في زمن الخليفة الراشدي الثاني عمر بن الخطاب (رضي الله عنه) من السيطرة الساسانية، كما اصبحت لها اهمية متميزة في العصرين الأموي والعباسي.

وسميت بالموصل لانها تصل بين الشام وخورستان او بين الجزيرة والعراق كما سميت ايضاً بالحدباء نسبة منارة المسجد الكبير النوري . اصبحت نينوى محافظة بعد صدور قانون المحافظات رقم (١٥٩) لسنة ١٩٦٩

اهم المعالم التاريخية في محافظة نينوى

جامع النبي جرجيس (علية السلام)

الكثير من الكنائس والاديرة

الجامع الكبير (الجامع النوري)

جامع النبي يونس (علية السلام)

جواب س ٦ (أ) اكتب عن الروضة العباسية :

الروضة العباسية : تضم مرقد الامام العباس بن علي بن ابي طالب الذي استشهد في واقعة الطف عام ٦١ هـ وتقع الروضة الى الشمال الشرقي من العتبة الحسينية وبمسافة (٢٤٧ م) ، تبلغ مساحة العتبة قرابة (١٠،٩٧٣) متر مربع ومحيطها (٣٩٥ م).

جواب س ٦ (ب) اكتب عن محافظة الديوانية (القادسية) بشكل مفصل :

تقع محافظة الديوانية في القسم الجنوبي الاوسط من السهل الرسوبي وتعد محافظة الديوانية جزءا من السهل الرسوبي الذي يتصف بقلّة انحداره وانبساطه التام اذ يتراوح ارتفاع معظم اراضيه (١٢ - ٤) م ويشغل السهل الرسوبي مساحة واسعة من اقسام المحافظة باستثناء الاقسام الجنوبية الغربية التي تتصف بزيادة الكثبان الرملية فيها. وتقع محافظة الديوانية ضمن المناخ الصحراوي الذي يتصف بارتفاع درجات الحرارة في موسم الصيف واعتداله في موسم الشتاء، اما امطارها فتتسم بالتذبذب اذ تتراوح بين (١٥٠ - ٣٠٠) ملم. ويعد نهر الفرات وتفرعاته الشريان الحيوي لمحافظة الديوانية ومن اهم تلك التفرعات هي

- ١- **نهر الفرات** (شط الديوانية) وهو احد فروع شط الحلة .
- ٢- **شط الشامية** (وهو احد تفرعات شط الهندية بعد مدينة الكوفة)
- ٣- **شط الدغارة** (وهو احد تفرعات شط الحلة)
- ٤- **شط الشنافية** (وهو امتداد لشط الكوفة)

وبعد تشكيل الحكومة العراقية في شهر آب من عام (١٩٢١) اطلق عليها (لواء الديوانية)، ثم سميت باسم القادسية نسبة الى موقعة القادسية، واصبحت القادسية محافظة بعد صدور قانون المحافظات رقم ١٥٩ لسنة ١٩٦٩ . ومن اهم المدن التاريخية فيها هي مدينة نهر ومدينة ايسان (ايشان البحربات)

جواب س ٦ (ج) اكتب عن الموارد المائية في محافظة البصرة :

تضم محافظة البصرة العديد من موارد المياه السطحية، منها شط العرب الذي يتكون من التقاء نهري دجلة والفرات عند مدينة القرنة وكذلك وجود العديد من الاهوار الدائمة والموسمية أهمها: هور الحويزة والاهوار الوسطى.



جمهورية العراق - وزارة التربية
الدور الأول ٢٠٢٢ - ٢٠٢٣
الوقت : ساعتان فقط

اللجنة الدائمة لامتحانات العامة
الدراسة : الابتدائية
المادة : الاجتماعيات
اسم الطالب :

الرقم :

ملاحظة : أجب عن خمسة أسئلة فقط، ولكل سؤال ٢٠ درجة .

س ١ : عرف (خمسة) مما يأتي :

قلعة العمادية ، بحيرة ساوة ، هلكرد ، مدينة الوركاء ، مدينة نقر ، مفهوم المجتمع العراقي .

س ٢ : أجب عن فرعين مما يأتي :

- (أ) عدد الروابط التاريخية والاجتماعية للمجتمع العراقي .
(ب) عدد أهم الموارد المائية في محافظة الديوانية .
(ج) عدد أهم المعالم التاريخية في مدينة سامراء .

س ٣ : أجب عن أحد الفرعين :

- (أ) أكتب عن محافظة (النجف الأشرف) ، وما أهم مدنها التاريخية ؟
(ب) اكتب عن مشاريع السيطرة والخزن في محافظة السليمانية .

س ٤ : (أ) علل اثنين مما يأتي :

- (١) سُمي خان النخيلة بـ (خان الربع) .
(٢) تنوع مظاهر السطح في محافظة ديالى .
(٣) يُعد سد سامراء من أهم مشاريع السيطرة والخزن .

(ب) ارسم خريطة العراق موضحاً عليها خمساً من المحافظات .

س ٥ : اختر الإجابة الصحيحة من بين الأقواس :

- (١) يتكون التقسيم الإداري لوطننا العراق من (١٨ ، ١٦ ، ١٩) محافظة .
(٢) من جبال محافظة السليمانية المعروفة (جبال حصاروست ، جبال قنديل ، جبال باكرمان) .
(٣) توجد في محافظة واسط العديد من الأهوار أهمها هور : (الشويجة ، الحمّار ، الصليبات) .
(٤) تقع محافظة بغداد ضمن نطاق مناخ : (شبه الصحراوي ، السهوب ، البحر المتوسط) .
(٥) يتم تحويل قسم من مياه نهر الفرات إلى بحيرة الحبانية عن طريق :
(جدول الورار ، جدول العظيم ، جدول ديالى) .

س ٦ : أجب بكلمة (صح) أمام العبارة الصحيحة وكلمة (خطأ) أمام العبارة غير الصحيحة لكل مما يأتي :

- (١) تقع محافظة أربيل في أقصى جنوب وطننا العراق .
(٢) تُعدّ الجنائن المعلقة إحدى عجائب الدنيا السبع .
(٣) تُعدّ (لارسا) إحدى المدن التاريخية في محافظة ذي قار .
(٤) البصرة من الولايات الإسلامية التي تقع خارج حدود الجزيرة العربية .
(٥) بُنيت الأنبار في عهد الملك (نبوخذ نصر) .

أجوبة الاسئلة الوزارية / الدور الأول للعام ٢٠٢٢/٢٠٢٣ م
المادة : الاجتماعيات — الصف السادس الابتدائي

جواب س ١ : عرف ما يأتي

- قلعة العمادية :** وهي احد الاماكن الاثرية في محافظة دهوك وسميت بهذا الاسم نسبة إلى مؤسسها عماد الدين زنكي الذي أمر ببنائها سنة (٥٣٧ هـ).
- بحيرة ساوة :** وهي بحيرة طبيعية موجودة في محافظة المثنى .
- هلكرد :** وهي أعلى القمم الجبلية في العراق ويصل ارتفاعها إلى قرابة (٣٦٠٠ م) وتقع ضمن سلسلة جبال حصاروست.
- مدينة الوركاء :** مدينة تاريخية في محافظة المثنى وتعتبر من اشهر المدن السومرية في العراق القديم التي سكنها الناس منذ ستة الاف عام ق.م وحتى المدة السابقة للعصر الاسلامي.
- مدينة نمر :** تعد من المدن العراقية القديمة المهمة الموجودة في محافظة الديوانية التي اشتهرت بحضارتها العريقة عبر العصور السومرية والبابلية حتى نهاية العصر العباسي. وهي مركز عبادة الاله السومرية انليل (إله الهواء)
- مفهوم المجتمع العراقي :** هو مجموعة من الأفراد يعيشون على ارض العراق، وتربطهم روابط تاريخية واجتماعية اصيلة.

جواب س ٢ : (أ)

- ١- التنوع الثقافي ٢- العادات والتقاليد ٣- اللغة والدين ٤- التاريخ المشترك ٥- التسامح ونبذ العنف

جواب س ٢ : (ب)

- يعد نهر الفرات وتفرعاته الشريان الحيوي لمحافظة الديوانية ومن اهم تلك التفرعات هي
- ١- **نهر الفرات** (شط الديوانية) وهو احد فروع شط الحلة .
 - ٢- **شط الشامية** (وهو احد تفرعات شط الهندية بعد مدينة الكوفة)
 - ٣- **شط الدغارة** (وهو احد تفرعات شط الحلة)
 - ٤- **شط الشنافية** (وهو امتداد لشط الكوفة)

جواب س ٢ : (ج)

- اهم المعالم التاريخية في مدينة سامراء
- ١- تل الصوان .
 - ٢- قصر العاشق والمعشوق .
 - ٣- جامع الملوية .
 - ٤- دار الخليفة .
 - ٥- جامع ابي دلف .
 - ٦- الروضة العسكرية: وهي توجد في سامراء حيث مرقد الأماميين علي ابن محمد (الهادي) (٢١٢-٢٥٤ هـ), وابنة (الحسن العسكري) (٢٣٢-٢٦٠ هـ) (عليهما السلام) .

جواب س ٣ : (أ)

- تقع محافظة النجف الاشرف في القسم الغربي من وطننا العراق ، اما تضاريسها تقع بين منطقتي السهل الرسوبي والهضبة الغربية حيث يشكل السهل الرسوبي الاقسام الشمالية الشرقية من سطح المحافظة ويشغل نسبة (٥٠٪) من مساحتها اما الهضبة الغربية تشغل الاقسام الغربية والشمالية الغربية من سطحها، وتشكل (٩٥٪) من مساحتها. اما من حيث المناخ تقع ضمن نطاق المناخ الصحراوي الحار . وتتمثل الموارد المائية فيها بالمياه السطحية المتمثلة بنهر الفرات وتفرعاته كشط الكوفة وشط العباسية المتفرغ من شط الهندية .
- وكلمة النجف لفظ عربي جمعه (نجاف) ، ومعنى النجفة (التل).
- ولقبت بوادي السلام نسبة الى مقبرتها الكبرى. ولقبت بـ (الربوة لارتفاع هضبتها).
- وتضم مرقد الامام علي بن ابي طالب (عليه السلام). ومن اهم مدنها التاريخية : ١- **مدينة الحيرة** ٢- **مدينة الكوفة**

جواب س ٣ : (ب)

- ١- **سد دوكان** : يقع على الزاب الصغير وهو عبارة عن بحيرة اصطناعية كبيرة تستعمل لخزن المياه للاستفادة منها لأغراض الري وتوليد الطاقة الكهربائية.
- ٢- **سد دربندخان** يقع على نهر ديالى ويستفاد منه في توليد الطاقة الكهربائية.

جواب س ٤ : (أ)

- ١- لأنه يقع تقريبا في ربع المسافة ما بين كربلاء والنجف .
- ٢- نتيجة لشكل محافظة ديالى والقريب من الشكل الطولي .
- ٣- لأنه يقوم بتحويل قسم من مياه دجلة الى منخفض الثرثار للاستفادة منه في خزن المياه وكذلك تغذية نهر الفرات.



جواب س ٤ : (ب)

جواب س ٥ :

- ١- ١٨
- ٢- جبال قنديل
- ٣- الشويجة
- ٤- شبه الصحراوي
- ٥- جدول الوراق

جواب س ٦ :

- ١- خطأ
- ٢- صح
- ٣- صح
- ٤- صح
- ٥- صح



جمهورية العراق - وزارة التربية
الدور الثاني ٢٠٢٢ - ٢٠٢٣
الوقت : ساعتان فقط

اللجنة الدائمة للامتحانات العامة
الدراسة : الابتدائية
المادة : الاجتماعيات

الرقم الامتحاني :

اسم الطالب :

ملاحظة : أجب عن خمسة أسئلة فقط ، ولكل سؤال ٢٠ درجة .

س ١ : عرف (خمسة) مما يأتي :

العيون والينابيع ، الزاب الكبير ، آشور ، نهر ديارى ، مدينة كيش ، خان الربع .

س ٢ : أ) عدّد (خمس) من مكونات المجتمع العراقي .
ب) عدّد أهم المعالم التاريخية في مدينة الكوفة .

س ٣ : أجب عن أحدا من الفرعين :

أ) اكتب عن محافظة (كركوك) تاريخياً ، وعن أهم المعالم الحضارية فيها .
ب) اكتب عن الموارد المائية في محافظة المثنى .

س ٤ : املأ كل من الفراغات الآتية بما يناسبها :

- ١) تقع محافظة في أقصى الجنوب الشرقي من وطننا العراق .
- ٢) يُعد سهل من سهول محافظة دهوك .
- ٣) ذكرت قلعة أربيل في الكتابات الآشورية والبابلية باسم مدينة
- ٤) تقع محافظة ديالى في القسم من شرق العراق .
- ٥) اشتهرت عبر العصور السومرية والبابلية والآشورية بأنها مصدر لمادة القير .

س ٥ : أجب بكلمة (صح) أمام العبارة الصحيحة وكلمة (خطأ) أمام العبارة غير الصحيحة لكل مما يأتي :

- ١) الجسر العباسي هو أحد الأماكن الأثرية في محافظة ميسان .
- ٢) بنى الحجاج بن يوسف الثقفي محافظة واسط عام ٩٠ هـ .
- ٣) تُعد مدينة بابل من أهم المدن العراقية القديمة .
- ٤) تقع محافظة النجف الأشرف ضمن نطاق المناخ الصحراوي الحار .
- ٥) تُعد صفة التسامح من أبرز الصفات التي يتميز بها أبناء وطننا وبجميع أطيافه .

س ٦ : أ) انسب المشاريع التالية إلى الأنهار الرئيسية التي تقع عليها لـ (خمسة) مما يأتي :

الخابور ، سدة الرمادي ، سد دوكان ، شط الدغارة ، سد حميرين ، سد سامراء .

ب) علل (اثنتين) مما يأتي :

- ١) نظراً لوقوع محافظة واسط في المنطقة شبه المدارية فإن مناخها يعد جزءاً من المناخ الصحراوي .
- ٢) سُميت محافظة (نينوى) بـ (أم الربيعين) .
- ٣) أُقيمت محافظة (النجف الأشرف) بـ (وادي السلام) .

أجوبة الاسئلة الوزارية / الدور الثاني للعام ٢٠٢٢/٢٠٢٣ م
المادة : الاجتماعيات — الصف السادس الابتدائي

جواب س ١ : عرف ما يأتي :

العيون والينابيع : وهي احدى مصادر المياه الجوفية والموارد المائية وتنتشر في عدد من المحافظات ولها استعمالات زراعية وصناعية اضافة الى ان بعضها يشكل موقعا مهما للسياحة والاصطياف والعلاج .

الزاب الكبير : وهو احد روافد نهر دجلة ويجري بين محافظة دهوك واربيل.

اشور : وهي من المدن التاريخية في محافظة نينوى وتعتبر العاصمة الدينية لبلاد اشور وسميت بهذا الاسم نسبة الى الاله اشور.

نهر ديبالى : وهو احد روافد نهر دجلة وتشارك منابعه بين العراق وايران ويصب في نهر دجلة جنوب مدينة بغداد.

مدينة كيش : وهي المدينة التي عاش بها الملك الاكدي سرجون الأول الذي اسس اول امبراطورية في العالم القديم واشتهرت بزقورتها الحمراء وتعتبر من اهم المدن التاريخية في محافظة بابل .

خان الربيع : من المواقع التاريخية في محافظة كربلاء وتقع في ربع المسافة بين كربلاء والنجف وكان مكان مخصص لراحة المسافرين والزائرين .

جواب س ٢ : (أ)

١- العرب ٢- الاكراد ٣- التركمان ٤- الكلدان والاشوريين والسريان والأرمن ٥- الايزيدية ٦- الشبك ٧- الصابنة

جواب س ٢ : (ب)

١- مسجد الكوفة المعظم (مسجد الشاخص) ٢- مقام الامام علي بن ابي طالب ومنبره

٣- قصر الامارة دار الامارة - مرافد دينية مقدسة اخرى

جواب س ٣ : (أ)

اسم كركوك مشتق من كلمة (كركر) وتعني شعلة النار الملتهبة. وقد عثر فيها على العديد من المعابد والقصور والنصوص القانونية المدونة بالخط المسماري التي تعود الى حوالي (٣٥٠٠) سنة ق.م.

ومن اهم ما يميز كركوك قلعتها الشاخصة و معالم المنطقة القديمة كموقع جرمو وسوق كركوك الذي يقع بجانب القلعة، كانت كركوك لواءً تابعاً الى ولاية الموصل عام (١٨٧٩ م) وفي عام (١٩٧٦ م) استبدل اسمها من لواء كركوك إلى محافظة كركوك.

جواب س ٣ : (ب)

اقتصرت مصادر المياه في المحافظة على المياه السطحية، وتتمثل بنهر الفرات وتفرعاته كالسبيل والعطشان اللذان يعدان المصدر الرئيس لمختلف الأنشطة الاقتصادية، كما تتميز المحافظة بوجود المنخفضات والاهوار والبحيرات، اهمها بحيرة ساوة وهور الصليبات .

جواب س ٤ :	جواب س ٥ :	جواب س ٦ : (أ)
١- البصرة	١- خطأ	١- الخابور ← نهر دجلة
٢- زاخو (السندي) والعمادية	٢- خطأ	٢- سدة الرمادي ← نهر الفرات
٣- الآلهة الاربعة	٣- صح	٣- سد دوكان ← الزاب الصغير (دجلة)
٤- الأوسط	٤- صح	٤- شط الدغارة ← شط الحلة (الفرات)
٥- هيت	٥- صح	٥- سد حميرين ← نهر ديبالى (دجلة)
		٦- سد سامراء ← نهر دجلة

جواب س ٦ : (ب)

١- لأنه يتميز بارتفاع درجات الحرارة ومستوى الجفاف صيفا واعتداله شتاءً وقلة وتذبذب امطاره .

٢- لاعتدال مناخها ولا سيما خلال فصلي الربيع والخريف .

٣- نسبة الى مقبرتها الكبرى.



جمهورية العراق - وزارة التربية
الدور الثالث ٢٠٢٢ - ٢٠٢٣
الوقت : ساعتان فقط

اللجنة الدائمة للامتحانات العامة
الدراسة : الابتدائية
المادة : الاجتماعيات

الرقم الامتحاني :

اسم التلميذ :

ملاحظة : أجب عن خمسة أسئلة فقط ، ولكل سؤال ٢٠ درجة .

س ١ : عرف (خمسة) ممّا يأتي :

العصر الحجري القديم ، مرقد الإمام الأعظم ، مدينة بורسبا ، الزقورة ، سدة الكوت
مفهوم المجتمع العراقي

(١٢ درجة)

س ٢ : أ (علل) ثلاث (ممّا يأتي) :

- ١) تنوع تضاريس محافظة نينوى .
- ٢) يتميز الموقع الجغرافي لمحافظة كركوك بأهمية كبيرة .
- ٣) المناخ السائد في محافظة صلاح الدين هو المناخ الصحراوي .
- ٤) تنوع مظاهر السطح في محافظة ديالى .

(٨ درجات)

ب) اكتب عن الكلدان والآشوريين والسريان والأرمن

س ٣ : أ (تكلم عن التسامح ونبذ العنف) .

ب) اكتب عن محافظة النجف تاريخياً ، واذكر اهم المعالم الحضارية فيها .

س ٤ : املأ (خمسة) من الفراغات الآتية بما يناسبها :

- ١) تقع محافظة بابل في القسم من منطقة الفرات الأوسط .
- ٢) أهم الأهوار في محافظة واسط هو
- ٣) هو من أشهر الملوك الآشوريين الذين حكموا نينوى .
- ٤) تقع محافظة بغداد ضمن منطقة
- ٥) سُمي لأنه يقع تقريباً في ربع المسافة ما بين محافظة كربلاء والنجف .
- ٦) من اهم مشاريع السيطرة والخزن في محافظة الأنبار

س ٥ : اكتب عن (اثنتين) ممّا يأتي :

- أ) أهم المعالم التاريخية لمحافظة بغداد .
- ب) أهم الموارد المائية لمحافظة السليمانية .
- ج) أهم التضاريس في محافظة ميسان .

س ٦ : اجب بكلمة (صح) أمام العبارة الصحيحة وكلمة (خطأ) أمام العبارة غير الصحيحة لكل ممّا يأتي :

- ١) أصبحت كركوك مركزاً لسك العملة القديمة ولا سيّما في العهد الأموي .
- ٢) يُعد نهر دجلة وتفرعاته الشريان الحيوي المحافظة الديوانية .
- ٣) تقع محافظة النجف ضمن نطاق المناخ الصحراوي الحار .
- ٤) محافظة الأنبار كانت تعرف سابقاً بـ (لواء ديالى) .
- ٥) ظلت سامراء عاصمة للخلافة العباسية ما يقارب (٥٨) عاماً .

أجوبة الاسئلة الوزارية / الدور الثالث للعام ٢٠٢٢/٢٣ م
المادة : الاجتماعيات — الصف السادس الابتدائي

جواب س ١ : عرف ما يأتي :

العصر الحجري القديم : ويطلق عليه عصر جمع القوت تميز الانسان في ذلك الوقت بالتنقل وعدم الاستقرار وصنع ادواته من الحجارة وعظام الحيوانات

مرقد الامام الاعظم : وهو مرقد الشيخ ابو حنيفة النعمان ابن ثابت الكوفي (٨٠ - ١٥٠ هـ) (رضي الله عنه) احد تلاميذ الامام جعفر الصادق (عليه السلام) مؤسس المذهب الحنفي ويقع مرقداه في جانب الرصافة في منطقة الاعظمية .

مدينة بورتسبا : لقد كان للمدينة اهمية في الديانة البابلية لانها كانت مركز لعبادة الاله (نابو) ونشاهد في اطلال المدينة بناءً شاهقاً يرتفع عن مستوى سطح الارض وهو برج المدينة والمدرج (زقورتها) والتي كانت تزدهر بألونها وطبقاتها السبع .

الزقورة : وهي احد المعالم التاريخية الشاخصة في المدن السومرية والبابلية ، وهي معابد قديمة اقيمت على المرتفعات لحمايتها من الفيضانات .

سدة الكوت : وهي احد مشاريع السيطرة والخرن في محافظة واسط والتي تقع على نهر دجلة اذ تتحكم في توزيع المياه بين محافظات واسط وميسان وذي قار كما تؤمن مشاريع الري المقامة على نهر الغراف والدجيلية .

المجتمع العراقي : هو مجموعة من الافراد يعيشون على ارض العراق وتربطهم روابط تاريخية واجتماعية اصيلة .

جواب س ٢ : (أ) علل ما يأتي :

- ١- نظراً لسعة مساحة محافظة نينوى .
- ٢- لكونه يمثل الجسر الرابط بين محافظات شمال العراق من جهة ومحافظات وسط وجنوبه من جهة اخرى .
- ٣- لان محافظة صلاح الدين تقع ضمن المنطقة الشبة مدارية الحارة .
- ٤- وذلك بسبب شكل محافظة ديالى والقريب من الشكل الطولي .

جواب س ٢ : (ب)

ويعدون من مكونات المجتمع العراقي وقد عاشوا على ارض الوطن منذ اقدم العصور وشاركوا في بناء الحضارة العراقية العظيمة لاسيما (الاشورية والكلدانية) .

جواب س ٣ : (أ)

تعد صفة التسامح من ابرز الصفات التي يتميز بها ابناؤنا وجميع اطرافه اذ نجدهم يسعون الى التعايش السلمي مع الآخرين بكرامة وسلام بعيداً عن العنف ونبد الخلافات والتحديات واعتماد ثقافة الحوار مع الآخرين واحترام الرأي الآخر واحترام العادات والتقاليد الاجتماعية والتاريخية التي تجمعهم .

جواب س ٣ : (ب)

كلمة النجف لفظ عربي جمعه (نجاف) ومعنى النجفة (التل) ، وكما لقبت بوادي السلام نسبة الى مقبرتها الكبرى (الربوة) لارتفاع هضبتها . وتضم مرقد الامام علي بن ابي طالب (أمير المؤمنين) (٢٣ ق . هـ - ٤٠ هـ) (عليه السلام) بقبته الذهبية الشاخصة . ويحوي المرقد نفائس لا تقدر بثمن من هدايا الملوك والرؤساء والسلاطين . والنجف مدينة دينية علمية فيها مدارس وابنية عديدة يدرس فيها الفقه والنحو والتاريخ والادب ، اذ توجد فيها الحوزة العلمية التي درس بها الالاف من الطلبة كما ويؤمها الالاف من الزوار سنوياً . كما شيدت في المدينة محلة جديدة في العهد الملكي سميت بمحلة الغازية نسبة الى الملك غازي ، كانت النجف قضاءً تابعاً للواء كربلاء سابقاً ، ثم استحدثت كمحافظة في عام ١٩٧٦ ومركزها مدينة النجف ،

اهم المعالم فيها مدينة الحيرة ومدينة الكوفة وقصر السدير والخورنق ودار الامارة والمسجد الجامع .

- ١- الشمالي
٤- السهل الرسوبي
٢- هور الشويجة
٥- بخان الربيع
٣- اشور بانيبال
٦- سدة الرمادي او سد حديثة

جواب س ٥ : (أ)

- ١- **المشهد الكاظمي** : ويضم مرقد الامامين موسى ابن جعفر (الكاظم) (١٢٨ - ١٨٣) وحفيدة محمد ابن علي ابن موسى (الجواد) (١٩٥ - ٢٢٠) (عليهما السلام) يقع في جانب الكرخ في منطقة الكاظمية .
٢- **مرقد الامام الاعظم** : وهو مرقد الشيخ ابو حنيفة النعمان ابن ثابت الكوفي (٨٠ - ١٥٠ هـ) (رضي الله عنه) احد تلاميذ الامام جعفر الصادق (عليه السلام) مؤسس المذهب الحنفي ويقع مرقد في جانب الرصافة في منطقة الاعظمية .
كما يوجد العديد من الكنائس القديمة في بغداد منها : **كنيسة اللاتين** الكاثوليك في منطقة الشورجة , و**كنسية الارمن** الارثوذكس في ساحة الميدان وتعرف بكنيسة مريم العذراء وهي اقدم الكنائس في بغداد .
مواقع اخرى مثل : **المدرسة المستنصرية والقصر العباسي والسراي والقشلة** .

جواب س ٥ : (ب)

- الموارد المائية: تتنوع مصادر الموارد المائية في محافظة السليمانية ويمكن تقسيمها على النحو الاتي
١- **المياه السطحية** : وتتمثل بمجموعة من الأنهار التي تتوزع على سطح المحافظة ومن اهمها
أ- **الزاب الصغير** : وهو احد روافد نهر دجلة ويجري بين محافظة السليمانية واربيل وكركوك ويعد المصدر الرئيسي للانشطة الزراعية والصناعية .
ب - **ديالى (سيروان)** : وهو احد روافد نهر دجلة تشترك منابعة بين العراق وايران ويدخل للمحافظة من جهتها الجنوبية الشرقية ونظراً لأهميته فقد اقيم عليه سد دربندخان
ج - **نهر العظيم** : هو احد روافد نهر دجلة تقع منابعه عند جبال قره داغ ويجري النهر في الأقسام الجنوبية من المحافظة ، وكذلك بين محافظتي صلاح الدين وديالى وتعتمد مصادر تغذيته على مياه الأمطار والثلوج.
٢- **العيون والينابيع** : تنتشر العديد من العيون والينابيع في محافظة السليمانية والتي تتعدد استعمالاتها بين الزراعة والصناعة فضلاً عن ان بعضها يشكل موقعاً مهم للسياحة والاصطياف .
مشاريع السيطرة والخزن :
١- **سد دوكان** : ويقع على الزاب الصغير وهو عبارة عن بحيرة اصطناعية تستعمل لخزن المياه للاستفادة منها لأغراض الري وتوليد الطاقة الكهربائية
٢- **سد دربندخان** : وهو احد مشاريع السيطرة والخزن في محافظة السليمانية يقع على نهر ديالى ويستفيد منه في توليد الطاقة الكهربائية .

جواب س ٥ : (ج)

- يعد سطح محافظة ميسان جزءاً من منطقة السهل الرسوبي المنبسط في معظم اراضيها. اذ يتراوح ارتفاعها ما بين (٢٠ - ٥ م) باستثناء الاقسام الشرقية التي تعد اكثر ارتفاعاً من غيرها، كما تتميز المحافظة بكثرة المنخفضات (الاهوار) وأهمها هور الحويزة والسعدية والسناف وعودة والاهوار الوسطى.

جواب س ٦ : (صح او خطأ)

- ١- خطأ ٢- خطأ ٣- صح ٤- خطأ ٥- صح



جمهورية العراق - وزارة التربية
الدور الأول ٢٠٢٢ - ٢٠٢٣
الوقت : ساعتان فقط

اللجنة الدائمة لامتحانات العامة
الدراسة : الابتدائية / التعليم المسرع
المادة : الاجتماعيات

الرقم :

اسم الطالب :

ملاحظة : أجب عن خمسة أسئلة فقط ، ولكل سؤال ٢٠ درجة .

س ١ : عرف (خمسة) مما يأتي :

مدينة كيش ، نهر الغراف ، الخابور ، قلعة أربيل ، مدينة هيت ، خان الربيع .

س ٢ : أجب بكلمة (صح) أمام العبارة الصحيحة وكلمة (خطأ) أمام العبارة غير الصحيحة لخمس مما يأتي :

(١) يشغل السهل الرسوبي مساحة واسعة من سطح محافظة ديالى .

(٢) تقع محافظة نينوى في الجزء الجنوبي من وطننا العراق .

(٣) بغداد عاصمة جمهورية العراق وأكبر مدنه من حيث عدد السكان .

(٤) تُعدّ محافظة الأنبار من أكبر محافظات وطننا من حيث المساحة .

(٥) يدخل نهر دجلة في محافظة دهوك في الأقسام الغربية .

(٦) سميت الكوفة بهذا الاسم لأنها كانت أرض يختلط بها الحصى والرمل .

س ٣ : أجب عن أحد الفرعين :

(أ) عدّد أهم المدن التاريخية في محافظة نينوى مع الشرح .

(ب) تكلم عن سامراء عاصمة الخلافة العباسية .

س ٤ : أملأ الفراغات الآتية بما يناسبها :

(١) أهم الموارد المائية لمحافظة أربيل

(٢) تُعدّ محافظة بابل جزءاً من منطقة السهل

(٣) المياه السطحية في محافظة صلاح الدين تتمثل في

(٤) اسم كركوك مشتق من كلمة وتعني شعلة النار الملتهبة .

(٥) تُعدّ محافظة ديالى من المناطق الحضارية المهمة في العراق وقد سُميت بـ

س ٥ : (أ) أنسب خمسة من السدود التالية إلى الأنهار التي تقع عليها :

سد دوكان ، سد الموصل ، سد حديثة ، سدة الكوت ، سد حميرين ، سد سامراء .

(ب) عدّد أهم المعالم الحضارية والتاريخية الموجودة في محافظة بغداد وبشكل مفصل .

س ٦ : أجب عن أحد الفرعين :

(أ) للروضة العباسية أهمية كبيرة ، اشرحها بالتفصيل .

(ب) للتضاريس في محافظة دهوك أهمية كبيرة ، اشرحها بالتفصيل .

أجوبة الاسئلة الوزارية - التعليم المسرع
الدور الأول للعام ٢٠٢٢ / ٢٠٢٣ م
المادة : الاجتماعيات — الصف السادس الابتدائي

جواب س ١ : عرف ما يأتي

مدينة كيش : وهي المدينة التي عاش بها الملك الاكدي سرجون الأول الذي اسس اول امبراطورية بالعالم القديم واشتهرت بزقورتها الحمراء وتعتبر من اهم المدن التاريخية في محافظة بابل.

نهر الغراف : وهو احد فروع نهر دجلة يتفرع من الجهة اليمنى لنهر دجلة قبل سدة الكوت ويغذي النهر العديد من المشاريع الاروائية و الاراضي الزراعية بين محافظتي واسط وذي قار.

الخابور : وهو اول الروافد المغذية لنهر دجلة ويجري في الاقسام الوسطى من محافظة دهوك .

قلعة اربيل : وهي احد الآثار التاريخية في محافظة اربيل وذكرت في الكتابات الاشورية والبابلية باسم مدينة الآلهة الاربعة. وقد كانت مركز لعبادة الالهة البابلية (عشتار)

مدينة هيت : اشتهرت عبر العصور السومرية والبابلية والاشورية بأنها مصدر لمادة القير . ومن اثارها الشاخصة قلعة هيت التي بنيت منذ قديم الزمان على تلة مرتفعة. ويوجد في القلعة منارة عالية تعرف بمنارة الفاروق التي انشئت في زمن الخليفة عمر ابن الخطاب.

خان الربيع : سمي بخان الربيع لانه يقع تقريباً في ربع المسافة بين كربلاء والنجف وكان هذا الخان مخصصاً لراحة المسافرين والزائرين الذين يقصدون العتبات المقدسة.

جواب س ٢ :

١- صح ٢- خطأ ٣- صح ٤- صح ٥- خطأ ٦- صح

جواب س ٣ : (أ)

١- **أشور :** وهي العاصمة الدينية لبلاد اشور وسميت بهذا الاسم نسبة الى الاله اشور

٢- **نمرود (كالح) :** وهي ثاني عواصم الاشوريين ويعد الملك الاشوري (شلمانصر) مؤسسها ومن اشهر معالمها التاريخية هي الزقورة

٣- **نينوى :** سميت المحافظة باسمها وهي ثالث عاصمة للأشوريين حكمها العديد من الملوك اشهرهم الملك اشور بانيبال

٤- **دور شروكين (خرسباد) :** وهي العاصمة الرابعة للأشوريين التي شيدها الملك سرجون الثاني وهي مربعة تحيط بها اسوار وابواب متعددة .

٥- **مدينة الحضر :** وتعد مدينة الحضر احدى المدن العربية التي امتازت بفنون العمارة والنحت واعمال المعادن وفنون الحرب ومن اهم ملوكها سنطروق الاول وسنطروق الثاني .

جواب س ٣ : (ب)

مدينة سامراء الاسلامية والتي انتقلت اليها عاصمة الخلافة العباسية بعد العاصمة بغداد (٢٢٠ - ٢٢١) خلال حكم الخليفة العباسي المعتصم بالله تبعة ابنه الواثق غير ان ازدهارها كان في زمن المتوكل وقد ظلت سامراء مقراً للخلافة العباسية ما يقارب (٥٨) عاماً وفي عام (٢٧٩ هـ / ٨٩٢ م) ترك الخليفة المعتمد بالله المدينة ليتخذ من بغداد عاصمة له قبل ست اشهر من وفاته. ويوجد في سامراء الروضة العسكرية حيث مرقد الاماميين علي ابن محمد (الهادي) (٢١٢-٢٥٤ هـ) وابنة (الحسن العسكري) الحسن ابن علي ابن محمد (٢٣٢ - ٢٦٠ هـ) (عليهما السلام)

وهم المعالم التاريخية في مدينة سامراء وجود بعض القصور كقصر العاشق والمعشوق ومسجدها (جامع الملوية) ودار الخليفة وجامع ابي دلف

جواب س ٤ :

- ١- المياه السطحية (الزاب الكبير - الزاب الصغير) ومياه العيون والينابيع
- ٢- السهل الرسوبي
- ٣- (نهر دجلة - نهر العظيم)
- ٤- كركر
- ٥- لواء ديالى

جواب س ٥ : (أ)

- | | |
|--------------|--------------|
| ١- سد دوكان | الزاب الصغير |
| ٢- سد الموصل | نهر دجلة |
| ٣- سد حديثة | نهر الفرات |
| ٤- سدة الكوت | نهر دجلة |
| ٥- سد حميرين | نهر ديالى |
| ٦- سد سامراء | نهر دجلة |

جواب س ٥ : (ب)

- ١- **المشهد الكاظمي** : ويضم مرقد الامامين موسى ابن جعفر (الكاظم) (١٢٨-١٨٣ هـ) وحفيدة محمد ابن علي ابن موسى (الجواد) (١٩٥-٢٢٠ هـ) (عليهما السلام) يقع في جانب الكرخ في منطقة الكاظمية .
 - ٢- **مرقد الامام الاعظم** : وهو مرقد الشيخ ابو حنيفة النعمان ابن ثابت الكوفي (٨٠-١٥٠ هـ) (رضي الله عنه) احد تلاميذ الامام جعفر الصادق (عليه السلام) مؤسس المذهب الحنفي ويقع مرقد في جانب الرصافة في منطقة الاعظمية .
- كما يوجد العديد من الكنائس القديمة في بغداد منها :
- كنيسة اللاتين الكاثوليك** في منطقة الشورجة ,
- وكنسية الارمن الارثوذكس** في ساحة الميدان وتعرف بكنيسة **مريم العذراء** وهي اقدم الكنائس في بغداد .
- مواقع اخرى مثل : **المدرسة المستنصرية والقصر العباسي والسراي والقشلة** .

جواب س ٦ : (أ)

- الروضة العباسية** : وتضم مرقد الامام العباس بن علي بن ابي طالب (أبو الفضل) (٢٦-٦١ هـ) (عليه السلام) الذي استشهد في واقعة الطف عام ٦١ هـ . وتقع الروضة الى الشمال الشرقي من العتبة الحسينية وبمسافة (٢٤٧ م) تبلغ مساحة العتبة قرابة (٩٧٣،٢ م) ومحيطها (٣٩٥ م)

جواب س ٦ : (ب)

- تعد تضاريس دهوك جزءا من تضاريس المنطقة الجبلية المتمثلة بجبال طوروس ، التي تشكل حدود فاصلة بين العراق وتركيا وعلى الرغم من سيادة الطابع الجبلي الا اننا يمكننا ان نقسمها الى قسمين :
- ١- **منطقة الجبال** :
- وتشغل مساحة واسعة من سطح المحافظة اذ تحدها من ثلاث جهات هي الشمال والشرق والغرب وتتمثل بجبل بخير (الجبل الابيض) وجبال باكرمان وجبل كاره وجبل عقره اذ تعد اهم السلاسل الجبلية فيها .- ٢- **منطقة الهضاب والسهول** :

وتشغل الاقسام الجنوبية والجنوبية الغربية من المحافظة ومنها سهل زاخو (السندي) وسهل العمادية.



الرقم الامتحاني :

اسم الطالب :

ملاحظة : أجب عن خمسة أسئلة فقط ، ولكل سؤال ٢٠ درجة .

س١ : عرف (خمسة) مما يأتي :

الجسر العباسي ، مدينة الحضر ، نهر العظيم ، سد حديثة ، قصر الإخضر ، مدينة نمر .

س٢ : أجب عما يأتي :

(١) اكتب عن محافظة (كركوك) تاريخياً ، وما أهم المعالم فيها ؟

(٢) اكتب عن الموارد المائية في محافظة كربلاء .

س٣ : أملأ (خمس) من الفراغات الآتية بما يناسبها :

(١) يُعد أول الروافد المغذية لنهر دجلة .

(٢) كانت محافظة ديالى تُسمى في العهدين العباسي والعثماني

(٣) مدينة هيت اشتهرت عبر العصور السومرية والبابلية والآشورية بأنها مصدر لمادة

(٤) نهر الدجيل هو أحد فروع نهر دجلة من الجهة اليمنى قبل سدة

(٥) تُعد محافظة الديوانية جزءاً من منطقة السهل

(٦) مدينة كيش هي المدينة التي عاش فيها الملك الأكدي الذي أسس أول إمبراطورية في العالم القديم .

س٤ : أجب عن (فرعين) فقط مما يأتي :

(أ) للروضة الحسينية أهمية كبيرة ، وضح ذلك .

(ب) للتضاريس في محافظة المثنى أهمية كبيرة ، بين ذلك .

(ج) لمدينة أور التاريخية أهمية كبيرة .

س٥ : (أ) علل ما يأتي :

(١) يُعد مناخ محافظة دهوك جزءاً من مناخ البحر المتوسط .

(٢) تأسيس ولاية البصرة من قبل (عتبة بن غزوان) عام (١٤ هـ) بأمر من الخليفة

(عمر بن الخطاب رض) .

(ب) عدد الروابط التاريخية والاجتماعية للمجتمع العراقي .

س٦ : ضع كلمة (صح) أمام العبارة الصحيحة وكلمة (خطأ) أمام العبارة غير الصحيحة لـ (أربعة) مما يأتي :

(١) تُعد محافظة السليمانية جزءاً من منطقة السهل الرسوبي الذي يتميز بأنبساطه .

(٢) تنتشر في محافظة أربيل العديد من العيون والينابيع التي تتعدد استعمالها ما بين الزراعة والصناعة .

(٣) أثبتت التنقيبات الأثرية أن موقع سامراء كان أهلاً بالسكان منذ عصور ما قبل التاريخ .

(٤) بني (الحجاج بن يوسف الثقفي) مدينة واسط عام ٩٠ هـ .

(٥) البصرة من الولايات الإسلامية التي تقع خارج حدود الجزيرة .

أجوبة الاسئلة الوزارية - التعليم المسرع
الدور الثاني للعام ٢٠٢٢ / ٢٠٢٣ م
المادة : الاجتماعيات — الصف السادس الابتدائي

جواب س ١ : عرف ما يأتي :

الجسر العباسي : وهو جسر مشيد بالحجر على نهر الخابور في قضاء زاخو ويعد من الآثار القديمة، ويمتاز بروعة هندسته المعمارية .

مدينة الحضر : وهي احدى المدن العربية التي امتازت بفنون العمارة والنحت واعمال المعادن وفنون الحرب، ومن أهم ملوكها سنطروق الأول والثاني.

نهر العظيم : وهو احد روافد نهر دجلة ويوجد في منطقة العظيم ويجري في محافظتي ديالى وصلاح الدين.

سد حديثة : وهو سد يقع على نهر الفرات شمال مدينة حديثة في محافظة الانبار.

قصر الاخضر : من المواقع التاريخية في محافظة كربلاء ويقع داخل حصن منيع في البادية جنوب غرب كربلاء.

مدينة نمر : تعد من المدن العراقية القديمة المهمة الموجودة في محافظة الديوانية التي اشتهرت بحضارتها العريقة عبر العصور السومرية والبابلية حتى نهاية العصر العباسي. وهي مركز عبادة الاله السومرية انليل (اله الهواء)

جواب س ٢ : (أ)

اسم كركوك مشتق من كلمة (كركر) وتعني شعلة النار الملتهبة ، وقد عثر فيها على العديد من المعابد والنصوص القانونية المدونة بالخط المسماري التي تعود الى حوالي (٣٥٠٠) سنة ق م .

ومن اهم ما يميز كركوك قلعتها الشاخصة ومعالم المنطقة القديمة كموقع جرمو وسوق كركوك .

كانت كركوك لواءً تابعاً الى ولاية الموصل عام (١٨٧٩م) وفي عام (١٩٧٦ م) استبدل اسمها من لواء كركوك الى محافظة كركوك .

جواب س ٢ : (ب)

لقد انعكس مناخ محافظة كربلاء الذي عرف بقلّة الامطار على مصادر المياه التي اقتصرت على نهر الفرات والمياه الجوفية فقط ويمكن تقسيم تلك المصادر الى :

١- المياه السطحية وتتمثل بـ

نهر الفرات وجداوله : وتتمثل بشط الهندية الذي يعد المصدر الرئيسي للمياه في المحافظة ويجري في الاقسام الشرقية , وتشرف المحافظة من جهة الشمال على بحيرة الرزازة التي تقع بين محافظتي كربلاء والانبار.

٢- المياه الجوفية :

وتتمثل بالواحات والعيون والينابيع التي يعتمد عليها سكان الاقسام الغربية المحاذية للهضبة الغربية في نشاطهم الاقتصادي ومن اهم تلك العيون عين التمر (شثاة) .

جواب س ٣ :

١- الخابور

٢- طريق خراسان

٣- القير

٤- الكوت

٥- الرسوبي

٦- سرجون الأول

جواب س ٤ : (أ)

الروضة الحسينية: وتضم مرقد الامام الحسين بن علي (الشهيد) (٤- ٦١هـ) سبط النبي محمد (ص) وابنائهم (ع) وشهداء واقعة الطف الذين استشهدوا معه عام ٦١هـ .

تبلغ مساحة الصحن (٢١٥٠٠٠م^٢) يتوسطه حرم تبلغ مساحة قرابة (٢٣٨٥٠م^٢) يقع فيه الضريح , وتحيط به اروقة بمساحة (٢٦٠٠م^٢) وله عشرة ابواب وتعلوه قبة شاهقة بارتفاع ٣٧م من الارض وهي مغلقة بالذهب وترفع فوق القبة سارية من الذهب الخالص ايضاً وبارتفاع ٢م وتحف بالقبة مأذنتان مطليتان بالذهب ويحيط بالحرم ٤ اروقة من كل جهة رواق يبلغ عرض الرواق الواحد ٥م.

جواب س ٤ : (ب)

تقع تضاريس محافظة المثنى بين السهل الرسوبي والهضبة الغربية ويشغل السهل الرسوبي الأقسام الشرقية والشمالية الشرقية منها، وتتميز أراضيها بالانسياب التام، اما الهضبة الغربية التي تشكل القسم الأكبر فتشغل باقي أقسام المحافظة لاسيما الغربية والجنوبية الغربية وتتميز بسيادة الكثبان الرملية والأودية والمنخفضات.

جواب س ٤ : (ج)

أحتلت مدينة اور مكانة بارزة بين المدن السومرية في العراق القديم حيث تعد من أشهر المدن الأثرية في جنوب العراق اذ كانت عاصمة لثلاث سلالات سومرية حكمت العراق. وكانت مركزا للسومريين منذ الألف الثالث ق.م. وبلغت اوج عظمتها وازدهارها في عهد الملك السومري اورنمو مؤسس سلالة اور الثالثة (٢١١٢ - ٢٠٠٤ ق.م). المدينة (اور) سور كبير يوجد في داخله عدد من المعابد الكبيرة والصرح المدرج (الزقورة) وتوجد الى الشرق من منطقة المعابد مقبرة ضخمة تعود لعصر فجر السلالات الثالث قبل ٤٥٠٠ سنة. وتحتوي المقبرة مواد نادرة وقيمة وهي تغطي قاعات عدد من المتاحف داخل البلد وخارجه ومنها القيثارة الذهبية والحلي الذهبية والفضية والحجر النفيس.

جواب س ٥ : (أ) علل ما يأتي :

- ١- لأنه يتميز بشتاء بارد يزداد فيه تساقط الثلوج والامطار اما صيفا فيتميز بصيف معتدل الحرارة.
- ٢- لتكون قاعدة ادارية وعسكرية للفتوحات الاسلامية في الشرق والخليج العربي.

جواب س ٥ : (ب)

- ١- التنوع الثقافي
- ٢- العادات والتقاليد
- ٣- اللغة والدين
- ٤- التاريخ المشترك
- ٥- التسامح ونبذ العنف.

جواب س ٦ :

- ١- خطأ
- ٢- صح
- ٣- صح
- ٤- خطأ
- ٥- صح



جمهورية العراق - وزارة التربية
الامتحان التمهيدي ٢٠٢٣ - ٢٠٢٤
الوقت : ساعتان فقط

اللجنة الدائمة للامتحانات العامة
الدراسة : الابتدائية
المادة : الاجتماعيات

ملاحظة : أجب عن خمسة أسئلة فقط ، ولكل سؤال ٢٠ درجة .

س ١ : عرف (خمسة) مما يأتي :

قلعة العمادية الأثرية ، العصر الحجري القديم ، آشور ، مناخ السهوب ، التعاون ،
قصر الإخضر .

س ٢ : أملأ (خمسة) من الفراغات الآتية بما يناسبها :

- (١) من أشهر جبال محافظة السليمانية جبل
- (٢) تقع محافظة نينوى في القسم من وطننا العراق .
- (٣) عاصمة المنادرة وقاعدة حكمهم ، ومن أشهر ملوكها (عمرو بن عدي) .
- (٤) أهم المدن التاريخية في محافظة بابل مدينة
- (٥) تعد محافظة البصرة جزء من منطقة
- (٦) توجد في محافظة ديالى العديد من المرافق السياحية أهمها

س ٣ : ضع كلمة (صح) أمام العبارة الصحيحة وكلمة (خطأ) أمام العبارة غير الصحيحة لكل مما يأتي :

- (١) تقع محافظة النجف الأشرف ضمن نطاق المناخ الصحراوي الحار .
- (٢) تزرع في محافظة المثنى العديد من المحاصيل الزراعية أهمها القمح والشعير .
- (٣) تتميز محافظة كربلاء بسيادة المناخ الصحراوي فيها .
- (٤) تعد محافظة واسط من أكبر محافظات وطننا العراق من حيث المساحة .
- (٥) يرتبط اسم محافظة صلاح الدين بالقائد (صلاح الدين الأيوبي) .

س ٤ : اكتب عما يأتي :

- (١) أهم المدن التاريخية في محافظة الديوانية .
- (٢) احترام القانون والنظام في المجتمع .

س ٥ : أجب عن فرعين فقط :

- (أ) عدد الروابط التاريخية والاجتماعية للمجتمع العراقي ؟
- (ب) اكتب عن الثروات المعدنية في محافظة البصرة .
- (ج) اكتب عن السياحة في محافظة بغداد .

س ٦ : أجب عما يأتي :

- (أ) ما أهم المدن التاريخية في محافظة الأنبار ؟ وضحاها .
- (ب) ما الصناعات التي تتوفر في محافظة بغداد ؟

أجوبة الاسئلة الوزارية - التمهيدي
للعام ٢٠٢٣ / ٢٠٢٤
المادة : الاجتماعيات — الصف السادس الابتدائي

جواب س ١ : عرف ما يأتي :

- قلعة العمادية الاثرية :** وهي احد الاماكن الاثرية في محافظة دهوك وسميت بهذا الاسم نسبة الى مؤسسها عماد الدين الزنكي الذي أمر ببنائها عام (٥٣٧هـ) .
- العصر الحجري القديم :** ويطلق عليه عصر جمع القوت تميز الانسان في ذلك الوقت بالتنقل وعدم الاستقرار وصنع ادواته من الحجارة وعظام الحيوانات .
- أشور :** وهي احد المدن التاريخية في محافظة نينوى وهي العاصمة الدينية لبلاد اشور وسميت بهذا الاسم نسبة الى الاله اشور .
- مناخ السهوب :** وهو مناخ انتقالي بين مناخ البحر المتوسط وبين المناخ شبه الصحراوي وسميه بهذا الاسم نسبة الى نباتات السهوب التي تسود في العروض المدارية
- التعاون :** يعني مساعدة الأفراد بعضهم لبعض في مختلف جوانب الحياة ، والتعاون صفة اجتماعية جيدة لا يمكن الاستغناء عنها في اي جماعة او مجتمع ،
- قصر الاخضر :** يقع قصر الاخضر الواسع والمتعدد الاجزاء والمرافق داخل حصن منيع يقع في البادية جنوب غرب كربلاء وهو احد الاماكن التاريخية في محافظة كربلاء .

جواب س ٢ : املأ الفراغات :

- ١- قنديل ، بازيان ، قره داغ .
- ٢- الشمال الغربي .
- ٣- مدينة الحيرة .
- ٤- مدينة كيش (تل الاحيمر) و مدينة بارسبا (برسبا نمرود) .
- ٥- السهل الرسوبي .
- ٦- المنطقة السياحية في الصدور و منطقة تلال حميرين و بحيرة حميرين .

جواب س ٣ : (صح) او (خطأ)

- ١- صح ٢- صح ٣- صح ٤- خطأ ٥- صح

جواب س ٤ : (١) ومن المدن التاريخية في محافظة الديوانية هي :

- ١- **مدينة نمر :** تعد مدينة نمر الاثرية من المدن العراقية القديمة المهمة التي اشتهرت بحضارتها العريقة عبر العصور السومرية والبابلية حتى نهاية العصر العباسي، وهي مركز عبادة الاله السومري انليل (إله الهواء). ومن المعالم التاريخية الشاخصة لهذه المدينة زقورتها، التي عثر فيها على الكثير من الرقم الطينية المدونة بالخط المسماري وبشتى صنوف المعرفة .
- ٢- **مدينة ايسن (ايشان البحريات) :** وهي من المدن العراقية القديمة وتعد من مدن التمازج الحضاري السومري - الاكدي، وكانت في بداية العصر البابلي القديم (٢٠٠٠ ق.م) مركز الاشعاع الحضاري والمحور السياسي لبلاد الرافدين، وعثر فيها على الكثير من الرقم الطينية المدونة بالخط المسماري.

جواب س ٤ : (٢) احترام القانون والنظام في المجتمع:

- ان المجتمع هو مجموعة من الأفراد يعيشون في مكان معين، وهؤلاء الأفراد بحاجة الى تنظيم امورهم الحياتية بشكل يحمي حقوق الجميع ، ولقد وجد الإنسان ان القوانين هي الطريقة المناسبة لتنظيم حياة الناس وحل الخلافات والمشكلات التي تحدث بينهم ، ومن اجل المحافظة على ارواحهم وممتلكاتهم، وللقوانين فوائد عدة اهمها:
- ١- تحقيق العدالة والمساواة بين الناس.
 - ٢- المحافظة على الأمن والاستقرار في المجتمع.
 - ٣- حماية الممتلكات الخاصة والعامة، وحماية حرية الفرد في المجتمع.
 - ٤- تحقيق التقدم ومواكبة التطور في جميع مجالات الحياة.

جواب س ٥: (أ)

- ١- التنوع الثقافي .
- ٢- العادات والتقاليد.
- ٣- اللغة والدين .
- ٤- التاريخ المشترك .
- ٥- التسامح ونبذ العنف .

جواب س ٥: (ب)

تشتهر محافظة البصرة بتوافر العديد من الصناعات فيها ولاسيما الصناعات الغذائية وصناعة الأسمدة والصناعات الإنشائية والكيمياوية والبتروكيمياويات والحديد والصلب والصناعات الثقيلة والورق والتكرير الذي يتمثل بمصفي البصرة. كما وتشتهر المحافظة ايضاً بوجود العديد من الحقول النفطية أهمها **حقول الرميلة وحقول الزبير وارطاوي والحيس .**

جواب س ٥: (ج)

تضم محافظة بغداد العديد من المرافق السياحية وأهمها:

- ١- جزيرة الاعراس السياحية.
- ٢- منتزه الزوراء السياحي.
- ٣- جزيرة بغداد السياحية.
- ٤- وجود الكثير من الحدائق العامة والمناطق الخضراء التي تضم مختلف وسائل الراحة والترفيه .

جواب س ٦: (أ)

اهم المدن التاريخية في محافظة الانبار :

- ١- **مدينة عنة** : ورد ذكرها في النصوص البابلية والاشورية وربما يكون اسمها قد اشتق من اسم الالهة انانا السومري. من اثارها الشاخصة منذنتها المثمنة العالية وقلعتها .
- ٢- **مدينة هيت** : اشتهرت عبر العصور السومرية والبابلية والاشورية بأنها مصدر لمادة القير. ومن اثارها الشاخصة قلعة هيت التي بنيت منذ قديم الزمان على تلة مرتفعة. ويوجد في القلعة منارة عالية تعرف بمنارة الفاروق التي انشئت في زمن الخليفة عمر ابن الخطاب (رضي الله عنه).

جواب س ٦: (ب)

- ١- صناعة الغزل والنسيج القطني.
- ٢- الصناعات الغذائية.
- ٣- صناعة الزيوت النباتية.
- ٤- الصناعات الجلدية.
- ٥- صناعة التكرير .

اعداد الأستاذ أسامة محمود



جمهورية العراق - وزارة التربية
الدور الأول ٢٠٢٣ - ٢٠٢٤
الوقت : ساعتان فقط

الرقم الامتحاني :

اللجنة الدائمة للامتحانات العامة
الدراسة : الابتدائية
المادة : الاجتماعيات
اسم التلميذ :

ملاحظة : أجب عن خمسة أسئلة فقط ، ولكل سؤال ٢٠ درجة .

س ١ : عرف (خمسة) مما يأتي :

الزقورة ، نفر ، مدينة كيش ، الصدق ، الجسر العباسي ، الصناعات الاستخراجية .

س ٢ : ضع كلمة (صح) أمام العبارة الصحيحة وكلمة (خطأ) أمام العبارة غير الصحيحة لكل مما يأتي :

- (١) من أشهر جبال محافظة السليمانية هلكرد .
- (٢) تتميز محافظة نينوى بتنوع مناخها .
- (٣) اقتصر مصادر المياه في محافظة المثنى على المياه السطحية .
- (٤) تشتهر محافظة ديالى بزراعة الحمضيات كالبرتقال .
- (٥) يُعد جامع النبي يونس (ع) من أهم المعالم لمحافظة البصرة .

س ٣ : أملأ الفراغات الآتية بما يناسبها :

- (١) تقع محافظة النجف ضمن نطاق المناخ
- (٢) أهم الأهوار في محافظة واسط هور
- (٣) تزرع في محافظة المثنى العديد من المحاصيل الزراعية أهمها
- (٤) تُعد محافظة من أكبر محافظات وطننا العراق من حيث المساحة .
- (٥) تقع محافظة السليمانية في وطننا العراق .

س ٤ : اكتب عن (اثنين) مما يأتي :

- (١) أهم المدن التاريخية في محافظة بابل .
- (٢) أهم المراكز الدينية في محافظة كربلاء المقدسة .
- (٣) الثروات المعدنية في محافظة البصرة .

س ٥ : أ) علل (اثنتين) مما يأتي :

- (١) تنوع مظاهر السطح في محافظة ديالى .
- (٢) المناخ السائد في محافظة صلاح الدين هو المناخ الصحراوي .
- (٣) يُعد مناخ محافظة دهوك جزءاً من مناخ البحر المتوسط .

ب) عدد (خمساً) من مكونات المجتمع العراقي .

س ٦ : أ) ارسم مخططاً يوضح حقوق المواطن العراقي وواجباته .

ب) أجب عن (واحد) مما يأتي :

- (١) تكلم عن المحافظة على الممتلكات العامة .
- (٢) عدد أهم المناطق السياحية في محافظة الأنبار .

أجوبة الاسئلة الوزارية - الدور الأول للعام ٢٠٢٣ / ٢٠٢٤
المادة : الاجتماعيات — الصف السادس الابتدائي

جواب س ١ : عرف ما يأتي

الزقورة : وهي احد المعالم التاريخية الشاخصة في المدن السومرية والبابلية ، وهي معابد قديمة اقيمت على المرتفعات لحمايتها من الفيضانات .

نفر : تعد مدينة نَفر الاثرية من المدن العراقية القديمة المهمة التي اشتهرت بحضارتها العريقة عبر العصور السومرية والبابلية حتى نهاية العصر العباسي، وهي مركز عبادة الاله السومري انليل (إله الهواء).

مدينة كيش : وهي المدينة التي عاش فيها الملك الأكدي سرجون الاول الذي اسس اول امبراطورية في العالم القديم . واشتهرت المدينة بزقورتها الحمراء .

الصدق : هو قيمة عليا لا غنى عنها من أجل استمرار العلاقات الإنسانية ، والصدق هو مطابقة القول للواقع .

الجسر العباسي : وهو مشيد بالحجر على نهر الخابور في قضاء زاخو ويعد من الاثار القديمة والمهمة ، وهو يمتاز بروعته هندسته المعمارية .

الصناعة الاستخراجية : وهي الصناعات التي تعتمد على استخراج النفط والكبريت والفحم من باطن الأرض.

جواب س ٢ : ضع (صح) او (خطأ)	جواب س ٣ : املا الفراغات
١- خطأ	١- الصحراوي الحار
٢- صح	٢- الشويجة
٣- صح	٣- القمح والشعير
٤- صح	٤- الانبار
٥- خطأ	٥- شمال شرق العراق

جواب س ٤ : (١) :

١- **مدينة كيش (تل الاحيمر)** : وهي المدينة التي عاش فيها الملك الأكدي سرجون الاول الذي اسس اول امبراطورية في العالم القديم . واشتهرت المدينة بزقورتها الحمراء .

٢- **مدينة بورسبا (برسبا نمرود)** : لقد كان للمدينة اهمية في الديانة البابلية لانها كانت مركز لعبادة الاله (نابو) ونشاهد في اطلال المدينة بناءً شاهقاً يرتفع عن مستوى سطح الارض وهو برج المدينة والمدرج (زقورتها) والتي كانت تزدهر بألونها وطبقاتها السبع .

جواب س ٤ : (٢) :

١- **الروضة الحسينية** : وتضم مرقد الامام الحسين بن علي (الشهيد) (٤ - ٦١ هـ) سبط النبي محمد (ص) وابنائهم (ع) وشهداء واقعة الطف الذين استشهدوا معه عام ٦١ هـ .

٢- **الروضة العباسية** : وتضم مرقد الامام العباس بن علي بن ابي طالب (أبو الفضل) (٢٦ - ٦١ هـ) (عليه السلام) الذي استشهد في واقعة الطف عام ٦١ هـ . وتقع الروضة العباسية الى الشمال الشرقي من العتبة الحسينية.

جواب س ٤ : (٣) :

تشتهر محافظة البصرة بوجود العديد من الحقول النفطية أهمها حقل الرميلة وحقل الزبير وارطاوي واللحيس .

جواب س ٥ : (أ) :

١- وذلك بسبب شكل محافظة ديالى والقريب من الشكل الطولي .

٢- بسبب وقوعها في المنطقة الشبة مدارية الحارة .

٣- لأنه يمتاز بشتاء بارد يزداد فيه تساقط الثلوج وكمية الامطار وصيف معتدل الحرارة.

جواب س ٥ : (ب) :

- العرب - الأكراد - التركمان - الكلدان - الآشوريون - السريان - الارمن - الايزيدية - الشبك - الصابئة .



نعني بالممتلكات العامة جميع الممتلكات العائدة للدولة والمجتمع ، وهي ليست ملكاً لأحد وإنما هي ملك لجميع المواطنين الذين يعيشون على ارض الوطن ، ولهذا تعد المحافظة على الممتلكات العامة واجب وطني على كل فرد، وهي واجب ديني ايضا إذ ان جميع الأديان تحرم الاعتداء على الممتلكات العامة او تخريبها والعبث بها او سرقتها، لان هذه الممتلكات وجدت من اجل خدمة جميع الناس، وتعد جميع ابنية المؤسسات والدوائر الحكومية وأثاثها وأجهزتها من الممتلكات العامة .

أبرز المناطق السياحية في المحافظة الانبار هي:

- ١- بحيرة الحبانية السياحية.
- ٢- سد حديثة وخزانها.
- ٣- عيون المياه المعدنية.
- ٤- بحيرة الرزازة الواقعة بين محافظتي الانبار و كربلاء .

النوفيق والنجاح لجميع تلاميذنا الاعزاء

معلم المادة

اسامة محمود حسن



جمهورية العراق - وزارة التربية
الدور الثاني ١٤٤٦ هـ - ٢٠٢٤ م
الوقت : ساعتان فقط

اللجنة الدائمة للامتحانات العامة
الدراسة : الابتدائية
المادة : الاجتماعيات
اسم التلميذ :

الرقم الامتحاني :

ملاحظة : أجب عن خمسة أسئلة فقط ، ولكل سؤال ٢٠ درجة .

س١ : عرف (خمسة) ممّا يأتي :

باكرمان ، الخط الاستراتيجي ، أم الربيعين ، التعاون ، تجريت ، ساوة .

س٢ : املأ الفراغات الآتية بما يناسبها :

- (١) يُعد نهر الشريان الحيوي لمحافظة الديوانية .
- (٢) من أشهر الملوك الآشوريين الذين حكموا نينوى .
- (٣) سُميت النجف بوادي السلام بسبب..... .
- (٤) من أهم المدن التاريخية لمحافظة المثنى مدينة..... .
- (٥) ذكرت قلعة أربيل في الكتابات الآشورية والبابلية بأنها مدينة..... .

س٣ : علل (أربعا) ممّا يأتي :

- (١) تكون الأجواء غير مريحة عند مدينة البصرة في فصل الصيف .
- (٢) للسدود ومشاريع السيطرة والخزن أهمية كبيرة .
- (٣) الموضع الذي اختاره (الحجاج) لبناء مدينة واسط كان يسمّى بـ (واسط القصب) .
- (٤) يتركز الصابنة قرب الأنهار جنوب العراق .
- (٥) تنوع النشاط الزراعي في محافظة أربيل .

س٤ : ضع كلمة (صح) أمام العبارة الصحيحة وكلمة (خطأ) أمام العبارة غير الصحيحة (لأربع) ممّا يأتي :

- (١) تُعد تضاريس محافظة دهوك جزءاً من المنطقة الجبلية المتمثلة بجبال طوروس .
- (٢) تقع محافظة بابل في القسم الشمالي من منطقة الفرات الأوسط .
- (٣) أثبتت التنقيبات الأثرية أن موقع سامراء كان أهلاً بالسكان منذ عصور ما قبل التاريخ .
- (٤) الزاب الكبير هو أحد روافد نهر دجلة يمر في محافظات السليمانية وأربيل وكركوك .
- (٥) لارسا هي إحدى المدن التاريخية في محافظة ذي قار .

س٥ : أجب عن (اثنين) ممّا يأتي :

- أ- تكلم عن محافظة الأنبار ، واذكر أهم مدنها التاريخية .
- ب) ارسم خريطة العراق موضحاً عليها خمس من المحافظات .
- ج) اذكر أهم المرافق والأماكن السياحية في مدينة بغداد .

س٦ : اختر الإجابة الصحيحة من بين الأقواس (لأربع) ممّا يأتي :

- (١) أول الروافد المغذية لنهر دجلة (العظيم ، الخابور ، الزاب الصغير) .
- (٢) ظهر نبي الله إبراهيم (عليه السلام) في مدينة (الوركاء ، أور ، نمر) .
- (٣) أصبحت بغداد عاصمة للجمهورية العراقية عام (١٩٢١ ، ١٩٦٩ ، ١٩٥٨) .
- (٤) من الحقول النفطية في كركوك حقل (نفط خانة ، باي حسن ، الأحذب) .
- (٥) استعمال الأشياء بكثرة من دون الحاجة إليها يعني (الإيثار ، الإسراف ، الكرم) .

أجوبة الاسئلة الوزارية - الدور الثاني للعام ١٤٤٦هـ - ٢٠٢٤م
المادة : الاجتماعيات — الصف السادس الابتدائي

جواب س ۱ / عرف ما يأتي :

- ١) **باكرمان** : وهو احد الجبال في محافظة دهوك :
٢) **الخط الاستراتيجي** : وهو الذي يربط حقول النفط الشمالية مع الجنوبية ثم الى موانئ البحر المتوسط وبذلك اعطى المرونة اللازمة في نقل النفط العراقي الى الموانئ العالمية.
٣) **ام الربيعين** : وهي تسمية اطلقت على محافظة نينوى لاعتدال مناخها ولاسيما خلال فصلي الربيع والخريف .
٤) **التعاون** : يعني مساعدة الأفراد بعضهم لبعض في مختلف جوانب الحياة ، والتعاون صفة اجتماعية جيدة لا يمكن الاستغناء عنها في اي جماعة او مجتمع .
٥) **تجريت** : وهو الاسم الذي أطلق على مدينة تكريت التاريخية لان اهلها كانوا يشتهرون بالتجارة والبيع والشراء .
٦) **ساوه** : وهي بحيرة طبيعية تقع في محافظة المثنى .

جواب س ۲ / املأ الفراغات :

- ١- الفرات ٢- اشور باتييال ٣- مقبرتها الكبرى ٤- الوركاء ٥- الالهة الاربعة

جواب س ۳ / علل ما یأتی :

- ١- وذلك بسبب هبوب رياح رطبة قادمة من الخليج العربي .
- ٢- وذلك لآزن المياه وتوليد الطاقة الكهربائية وتعتبر مناطق سياحية .
- ٣- لان موقعها كان وسطاً بين البصرة والكوفة.
- ٤- وذلك لأهميتها في معتقداتهم الدينية .
- ٥- وذلك بسبب المناخ الذي يتميز بغزارة الامطار وتوافر التربة الخصبة.

جواب س ۴/ / ضع كلمة صح او خطأ

- ١- صح ٢- صح ٣- صح ٤- خطأ ٥- صح

جواب س ۵ (ا)

الجواب بشكل مختصر من موقع المحافظة الى النبذة التاريخية ثم تذكر اهم المدن التاريخية في محافظة الانبار وهي مدينة عنة ومدينة هيت



جواب س ۵ (ب)

جواب س ۵ (ج)

- ١- جزيرة الاعراس السياحية.
- ٢- متنزه الزوراء السياحي.
- ٣- جزيرة بغداد السياحية.
- ٤- وجود الكثير من الحدائق العامة والمناطق الخضراء التي تضم مختلف وسائل الراحة.

جواب س ٦ / اختر الإجابة الصحيحة

- ١- الخابور ٢- أور ٣- ١٩٥٨ ٤- باي حسن ٥- الاسراف



جمهورية العراق وزارة التربية
الامتحان التمهيدي ٢٠٢٤ - ٢٠٢٥
الوقت : ساعتان فقط

اللجنة الدائمة للامتحانات العامة
الدراسة : الابتدائية
المادة الاجتماعية

ملاحظة : أجب عن خمسة أسئلة فقط ، ولكل سؤال ٢٠ درجة.

س ١ : عرف (خمسة) مما يأتي :

بحيرة الثرثار ، الروضة الحسينية ، الأمانة ، مدينة الوركاء ، سليمان باشا الكبير ، مصيف سولاف .

س ٢ : ضع كلمة (صح) أمام العبارة الصحيحة وكلمة (خطأ) أمام العبارة غير الصحيحة لكل مما يأتي :

- (١) تُعد محافظة الأنبار من أكبر محافظات العراق من حيث المساحة .
- (٢) يتألف مجتمعا العراقي من قوميات متعددة .
- (٣) تقع محافظة البصرة في أقصى الجنوب الغربي من وطننا العراق .
- (٤) ترك لنا الملك الأموري قانوناً سبق قانون الملك (حمورابي) بقرنين من الزمن .
- (٥) يعود أصل تسمية كربلاء كما تذكر المصادر إلى أصل بابلي .

س ٣ : (أ) عدّد أهم المدن التاريخية في محافظة نينوى .

(ب) اذكر السبب (لاثنتين) فقط مما يأتي :

- (١) لُقبت النجف الأشرف بـ (بالربوة) .
- (٢) يتميز الموقع الجغرافي لمحافظة كركوك بأهمية كبيرة .
- (٣) تنوع المحاصيل الزراعية في محافظة دهوك .
- (٤) يُعدّ الوقت من الأمور المهمة لدى كل فرد .

س ٤ : املأ الفراغات الآتية بما يناسبها :

- (١) كانت تُسمّى (ديالى) في العهدين العباسي والعثماني بطريق
- (٢) من الصفات الحسنة وهو عكس الأنانية .
- (٣) أصبحت بغداد عاصمة للجمهورية العراقية عام
- (٤) يوجد في محافظة واسط العديد من الأهوار الدائمة والفصلية وأهما هور
- (٥) اشتق اسم (كركوك) من كلمة (كركر) وتعني

س ٥ : أجب عن فرعين فقط :

- (أ) ارسم خريطة العراق موضحاً عليها (خمس) من محافظات وطننا العراق .
- (ب) تكلم عن محافظة (ميسان) التاريخية، واذكر أهم آثارها .
- (ج) اذكر أهم المحاصيل الزراعية التي اشتهرت بها محافظة بابل .

س ٦ : اختر الإجابة الصحيحة من بين الأقواس لكل مما يأتي :

- (١) من محافظات الفرات الأوسط (بابل ، ذي قار ، واسط) .
- (٢) يقع سدّ حميرين على نهر (دجلة ، ديالى ، الزاب الأسفل) .
- (٣) توجد بحيرة ساوة ضمن محافظة (البصرة ، المثنى ، النجف الأشرف) .
- (٤) من أشهر جبال أربيل (بازيان ، سفين ، قنديل) .
- (٥) من حقول النفط في محافظة كركوك (الوند ، عين زالة ، باي حسن) .

أجوبة الاسئلة الوزارية - التمهيدي للعام ٢٠٢٤ - ٢٠٢٥
المادة : الاجتماعيات — الصف السادس الابتدائي

جواب س ١ / عرف ما يأتي :

- (١) **بحيرة الثرثار** : وتعد من اهم المناطق لخرن المياه وتوليد الطاقة الكهربائية، اضافة الى كونها تمثل مناطق سياحية جميلة.
- (٢) **الروضة الحسينية** : وتضم مرقد الامام الحسين بن علي (الشهيد) (٤ - ٦١هـ) سبط النبي محمد (ص) وابنائهم (عليهم السلام) وشهداء واقعة الطف الذين استشهدوا معه عام ٦١هـ .
- (٣) **الأمانة** : وهي إحدى صور الوفاء والصدق عند الإنسان ، وتعني المحافظة على ممتلكات الناس وحفظ أسرارهم، وتعد الأمانة احد اهم الصفات الجيدة والنبيلة التي عرفها المجتمع العراقي
- (٤) **مدينة الوركاء** : تعد من اشهر المدن السومرية في العراق القديم التي سكنها الناس منذ ستة الاف عام ق.م. وحتى المدة السابقة للعصر الاسلامي.
- (٥) **سليمان باشا الكبير** : وهو والي بغداد الشهير الذي أسس مدينة السليمانية عام ١٧٨٠ م .
- (٦) **مصيف سولاف** : وهو احد المصايف المهمة في محافظة دهوك .

جواب س ٢ / صح او خطأ : ١- صح ٢- صح ٣- خطأ ٤- صح ٥- صح

جواب س ٣ / أ : اهم المدن التاريخية في محافظة نينوى:

- ١- آشور ٢- نمرود (كالح) ٣- نينوى ٤- دور شروكين (خرسباد) ٥- مدينة الحضر
- جواب س ٣ / ب : اذكر السبب (علل) :

- ١- نسبة لارتفاع هضبتها .
- ٢- لكونه يمثل الجسر الرابط بين محافظات شمال العراق من جهة ومحافظات وسط وجنوبه من جهة اخرى.
- ٣- لقد ساعد مناخ المحافظة الذي يتميز بتوافر مصادر المياه والتربة الخصبة .
- ٤- لأنه يرتبط بمختلف جوانب حياة الإنسان

جواب س ٤ / املأ الفراغات ١- خراسان ٢- الايثار ٣- ١٩٥٨ ٤- الشويجة ٥- شعلة النار الملتهبة

جواب س ٥ (أ) رسم الخريطة

جواب س ٥ (ب)

تعد ميسان احدى المدن التاريخية، حكمها (٢٣) ملكا استمر حكمهم من القرن الثاني والاول قبل الميلاد الى القرن الثاني الميلادي . وفي العصر الاسلامي فتحها القائد عتبة بن غزوان في عهد الخليفة الراشدي الثاني عمر بن الخطاب (رضي الله عنه) وولى عليها النعمان بن عدي، واصبحت ميسان مركزاً لسك العملة القديمة ولاسيما في العهد الاموي. اما ميسان الحديثة فقد امر ببنائها الوالي العثماني (محمد باشا) عام ١٨٦١ م عندما اراد ان يختار لحملته العسكرية مقراً فلم تقع عينه على افضل من هذا المكان الواقع بين نهري دجلة والكحلاء، فنزل الجيش في هذه المنطقة التي اطلق عليها اسم (الاوردي) وهي لفظة تركية تطلق على معسكر الجيش، اما في حقبة التاريخ المعاصر فقد سميت بـ (لواء العمارة) ايام الحكم العثماني ثم استبدل إلى (محافظة ميسان) في عام (١٩٧٠).

ومن اهم الاثار الشاخصة في المدينة المسجد الكبير ومنارته ومحلة القادرية وهي اول محلة أنشئت في هذه المدينة بعد سوق الباشا

جواب س ٥ (ج) تشتهر محافظة بابل بالمحاصيل الزراعية كالقمح والشعير والرز والذرة والقطن وزهرة الشمس، فضلاً عن زراعة اشجار الفواكه والنخيل، إذ تتميز المحافظة بكونها تحتل مراكز متقدمة في انتاج التمور، اذ تشتهر بزراعة العديد من انواعه كالحستاي والبرحي والخضراوي

جواب س ٦ / اختر الاجابة الصحيحة ١- بابل ٢- ديالى ٣- المثنى ٤- سفين ٥- باي حسن



جمهورية العراق - وزارة التربية
الدور الأول / ٢٠٢٤ - ٢٠٢٥
الوقت : ساعتان فقط

اللجنة الدائمة للامتحانات العامة
الدراسة : الابتدائية
المادة الاجتماعية
اسم التلميذ :

الرقم الامتحاني :

ملاحظة : أجب عن خمسة أسئلة فقط ، ولكل سؤال ٢٠ درجة.

س١ : عرف (خمسة) ممّا يأتي :

حقل الأحدب ، مدينة اور ، نهر ديالى ، حمام العليل ، المشهد الكاظمي ، الإيثار.

س٢ : املأ (أربعة) من الفراغات الآتية بما يناسبها :

- (١) محافظة بابل جزءاً من منطقة الذي يمتاز بالانبساط.
- (٢) هو أحد الأهوار الكبرى في وطننا العراق.
- (٣) مكوّن من الطوائف الدينية القديمة التي تركّزت منطقة سكناهم في وسط وجنوب العراق قرب الأنهار.
- (٤) أحد روافد نهر دجلة يجري بين محافظتي دهوك وأربيل.
- (٥) تتوافر في محافظة الأنبار كميات كبيرة من الفوسفات في منطقة

س٣ : أ (تكلم عن محافظة الديوانية ، واذكر أهم مدنها التاريخية.

ب) اذكر السبب (لثنتين) فقط ممّا يأتي :

- (١) تحضى طرق النقل في محافظة كربلاء بأهمية كبيرة .
- (٢) تسمية واسط بهذا الاسم .
- (٣) لموقع محافظة كركوك أهمية كبيرة.

س٤ : ضع كلمة (صح) امام العبارة الصحيحة وكلمة (خطأ) أمام العبارة غير الصحيحة لكل ممّا يأتي :

- (١) من أهم سهول محافظة كركوك سهل شهرزور وسهل رانية.
- (٢) تنوّع مظاهر السطح والمناخ في العراق أدّى إلى تنوع النبات الطبيعي والمنتجات الزراعية.
- (٣) شط الشامية أحد تفرعات شط الهندية بعد مدينة الكوفة.
- (٤) تقع محافظة البصرة في أقصى القسم الجنوبي الغربي من وطننا العراق.
- (٥) إنّ المحافظة على الممتلكات العامة صفة من صفات المجتمعات المتقدمة.

س٥ : اجب عن فرعين فقط :

- أ (ارسم خريطة العراق موضحاً عليها (خمس) من محافظات وطننا العراق.
- ب (عدّد أهم الروابط المشتركة التي تربط أبناء المجتمع العراقي .
- ج (اذكر أهم الموارد المائية التي اعتمدت عليها محافظة المثنى .

س٦ : اختر الإجابة الصحيحة من بين الأقواس لكل ممّا يأتي : (اجب عن أربعة فقط)

- (١) الشبك مكوّن من مكونات المجتمع العراقي يتركز وجودهم في محافظة (دهوك ، البصرة ، نينوى) .
- (٢) ظهر نبي الله إبراهيم عليه السلام في مدينة (نُفَر ، الوركاء ، اور)
- (٣) مساعدة الأفراد بعضهم لبعض في مختلف جوانب الحياة هو (الكرم ، التعاون ، الصدق) .
- (٤) يتكوّن التقسيم الإداري لوطننا من (١٩ ، ١٨ ، ١٦) محافظة .
- (٥) من أشهر جبال محافظة السليمانية (سفين ، قنديل ، باكرمان)

أجوبة الاسئلة الوزارية - الدور الأول للعام ٢٠٢٤ - ٢٠٢٥
المادة: الاجتماعيات — الصف السادس الابتدائي

جواب س ١ / عرف ما يأتي :

- الاحدب :** وهو احد الحقول النفطية في محافظة واسط .
- مدينة اور :** يعود اصل تسمية مدينة اور إلى العهد القديم باسم اوريم وهو مشابه للتسمية السومرية (اوروكي) لقد احتلت مدينة اور مكانة بارزة بين المدن السومرية في العراق القديم. وتعد من اشهر المدن الاثرية في جنوب العراق، اذ كانت عاصمة لثلاث سلالات سومرية حكمت العراق
- نهر دىالى :** وهو احد روافد نهر دجلة يتكون من منبعين احدهما في العراق والآخر في ايران ويصب في نهر دجلة جنوب مدينة بغداد
- حمام العليل :** وهو احد مياه العيون والينابيع في محافظة نينوى ويستخدم للعلاج من الامراض الجلدية كما يشكل موقعاً مهماً للسياحة والاصطياف .
- المشهد الكاظمي :** ويضم مرقد الامامين موسى ابن جعفر (الكاظم) (١٢٨-١٨٣) وحفيدة محمد ابن علي ابن موسى (الجواد) (١٩٥-٢٢٠) (عليهما السلام) يقع في جانب الكرخ في منطقة الكاظمية
- الايتار :** هو تقديم منفعة الآخرين ومصالحتهم على منافعنا ومصالحنا، والايتار من الصفات الحسنة وهو عكس الأنانية،

جواب س ٢ / املأ الفراغات :

- ١- السهل الرسوبي ٢- هور الحمار ٣- الصابئة ٤- الزاب الكبير ٥- عكاشات

جواب س ٣ / أ : تكتب عن محافظة الديوانية بشكل مختصر من المواقع الى النبذة التاريخية وتذكر اهم المدن التاريخية في محافظة الديوانية

جواب س ٣ / ب : اذكر السبب (علل) :

- ١- لأنها من المراكز الدينية المقدسة
- ٢- نسبة الى مدينة واسط الاثرية التي تقع وسط العراق.
- ٣- لكونه يمثل الجسر الرابط بين محافظات شمال العراق من جهة ومحافظات وسط وجنوبه من جهة اخرى.

جواب س ٤ / صح او خطأ

- ١- خطأ ٢- صح ٣- صح ٤- خطأ ٥- صح

جواب س ٥ (أ) رسم الخريطة

جواب س ٥ (ب)

- ١- الوطن ٢- المصير المشترك ٣- الاهداف المشتركة ٤- الحضارة والمصالح المشتركة

جواب س ٥ (ج) اقتصرت مصادر المياه في المحافظة على المياه السطحية، وتتمثل بنهر **الفرات** وتفرعاته **كالسبيل والعطشان** اللذان يعدان المصدر الرئيس لمختلف الأنشطة الاقتصادية، كما تتميز المحافظة بوجود المنخفضات والاهوار والبحيرات، اهمها بحيرة **ساوة** وهور **الصليبات**.

جواب س ٦ / اختر الاجابة الصحيحة

- ١- نينوى ٢- اور ٣- التعاون ٤- ١٨ محافظة ٥- قنديل



اللجنة الدائمة للامتحانات العامة

الدراسة : الابتدائية

المادة الاجتماعية

اسم التلميذ :

جمهورية العراق - وزارة التربية

الدور الثاني / (٢٠٢٤ - ٢٠٢٥)

الوقت : ساعتان فقط

الرقم الامتحاني :

ملاحظة : أجب عن خمسة أسئلة فقط ، ولكل سؤال ٢٠ درجة.

س ١ : عرف (خمسة) ممّا يأتي :

الجسر العباسي ، شهرزور ، منارة المظفرية ، الأمانة ، الروضة العباسية ، كنيسة مريم العذراء .

س ٢ : املأ (أربعة) من الفراغات الآتية بما يناسبها :

- (١) هو استعمال الأشياء بكثرة من دون الحاجة الى ذلك.
- (٢) اطلق على ديالى في العصور القديمة تسمية (باعقوبا) وتعني
- (٣) من التقاء نهري دجلة والفرات عند مدينة القرنة يتكون
- (٤) هي إحدى عجائب الدنيا السبع .
- (٥) تقع سدّة الرمادي على نهر

س ٣ : (أ) عدّد اهم المدن التاريخية في محافظة نينوى .

(ب) اذكر السبب (لاثنتين) فقط ممّا يأتي :

- (١) سُميت (الكوفة) بهذا الاسم .
- (٢) تنوّع النشاط الزراعي في محافظة أربيل .
- (٣) يقصد الكثير من الناس المناطق السياحية من شمال وطننا العراق في موسم الصيف.

س ٤ : ضع كلمة (صح) أمام العبارة الصحيحة وكلمة (خطأ) أمام العبارة غير الصحيحة لكل ممّا يأتي :

- (١) تتميّز صلاح الدين بتعدد المحافظات التي تجاورها .
- (٢) نعني بالتمتلكات العامة هي الممتلكات العامة للدولة والمجتمع .
- (٣) يوجد مصفى الوند في محافظة ديالى .
- (٤) تشغل الهضاب والسهول الأقسام الشمالية والشمالية الشرقية في محافظة دهوك .
- (٥) أصبحت بغداد عاصمة للمملكة العراقية عام ١٩٢١ .

س ٥ : أجب عن فرعين فقط :

(أ) اذكر اهم الموارد المائية في محافظة ميسان

(ب) ارسم خريطة العراق موضحاً عليها (خمس) من محافظات وطننا العراق .

(ج) ما المقصود بـ (البيئة) ؟ وما اهم الطرق المحافظة عليها ؟

س ٦ : اختر الإجابة الصحيحة من بين الاقواس لكل ممّا يأتي : (أجب عن أربعة فقط)

- (١) مكوّن من مكونات المجتمع العراقي تركزت منطقة سكنهم وسط وجنوب العراق بالقرب من الأنهار :
(الايزيدية ، الصابنة ، الشبك)
- (٢) المدرسة المستنصرية من المعالم التاريخية في محافظة : (دهوك ، بغداد ، نينوى)
- (٣) بنى الانبار الوالي العثماني : (سليمان باشا الكبير ، محمد باشا ، مدحت باشا)
- (٤) منّ اهم الأهوار في محافظة ذي قار هور : (الحمّار ، السعدية ، الحويّزة)
- (٥) تقع محافظة الديوانية ضمن المناخ : (شبة الصحراوي ، الصحراوي ، السهوب الانتقالي)

أجوبة الاسئلة الوزارية - الدور الثاني للعام ٢٠٢٤ - ٢٠٢٥
المادة: الاجتماعيات — الصف السادس الابتدائي

جواب س ١ / عرف ما يأتي :

- ١) **الجسر العباسي**: وهو مشيد بالحجر على نهر الخابور في قضاء زاخو ويعد من الاثار القديمة والمهمة، وهو يمتاز بروعته هندسته المعمارية .
- ٢) **شهرزور** : وهو احد السهول في محافظة السليمانية .
- ٣) **منارة المظفرية**: هي من الاثار القديمة في محافظة اربيل وسميت بهذا الاسم نسبة الى مظفر الدين حاكم اربيل.
- ٤) **الأمانة** : وهي إحدى صور الوفاء والصدق عند الإنسان، وتعني المحافظة على ممتلكات الناس وحفظ أسرارهم.
- ٥) **الروضة العباسية**: وتضم مرقد الامام العباس بن علي بن ابي طالب (أبو الفضل) (٢٦ - ٦١هـ) (علية السلام) الذي استشهد في واقعة الطف عام ٦١هـ.
- ٦) **كنيسة مريم العذراء** : وهي كنسية الارمن الارثوذكس في ساحة الميدان وتعرف بكنيسة مريم العذراء وهي اقدام الكنائس في بغداد.

جواب س ٢ / املأ الفراغات :

- ١- الاسراف ٢- بيت العقوبة ٣- شط العرب ٤- الجنائن المعلقة ٥- الفرات

جواب س ٣ / أ : ١- اشور ٢- نمرود (كالح) ٣- نينوى ٤- دور شروكين (خرسباد) ٥- مدينة الحضر .

جواب س ٣ / ب : اذكر السبب (علل) :

- ١- لأنها كانت ارض يختلط بها الحصى والرمل.
- ٢- وذلك بسبب المناخ الذي يتميز بغزارة الامطار وتوافر التربة الخصبة.
- ٣- لغرض الراحة والاستجمام لان المناخ يكون أكثر اعتدلاً في فصل الصيف في الشمال.

جواب س ٤ / صح او خطأ ١- صح ٢- صح ٣- صح ٤- خطأ ٥- صح

جواب س ٥ (أ)

المياه السطحية: يعد نهر دجلة وتفرعاته الشريان الحيوي لمحافظة ميسان، اهمها:
١- **نهر دجلة الرئيس** ٢- **جدول الكحلاء** ٣- **جدول المشرح** ٤- **البتيرة**


جواب س ٥ (ب) رسم الخريطة

جواب س ٥ (ج)

بيئة الإنسان: هي المكان الذي يعيش فيه، وعناصر البيئة هي الإنسان والأرض وما عليها والهواء والماء، وهناك طرائق عدة للمحافظة على البيئة وحمايتها أهمها:
١- عدم قطع الأشجار والأزهار والنباتات وعدم الأضرار.
٢- المحافظة على نظافة البيئة سواء أكانت بيئة الأسرة ام المدرسة ام الأماكن.
٣- المحافظة على الماء وحمايته من التلوث.
٤- المحافظة على الهواء النقي وذلك عن طريق الابتعاد من كل ما يضر بالهواء.

جواب س ٦ / اختر الاجابة الصحيحة

- ١- الصابئة ٢- بغداد ٣- مدحت باشا ٤- الحمار ٥- الصحراوي



اعداد الأستاذ اسامة محمود